


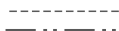



WYRYS ZE STUDIUM UWARUNKOWAŃ I KIERUNKÓW ZAGOSPODAROWANIA PRZESTRZENNEGO GMINY KŁOMNICE

LEGENDA

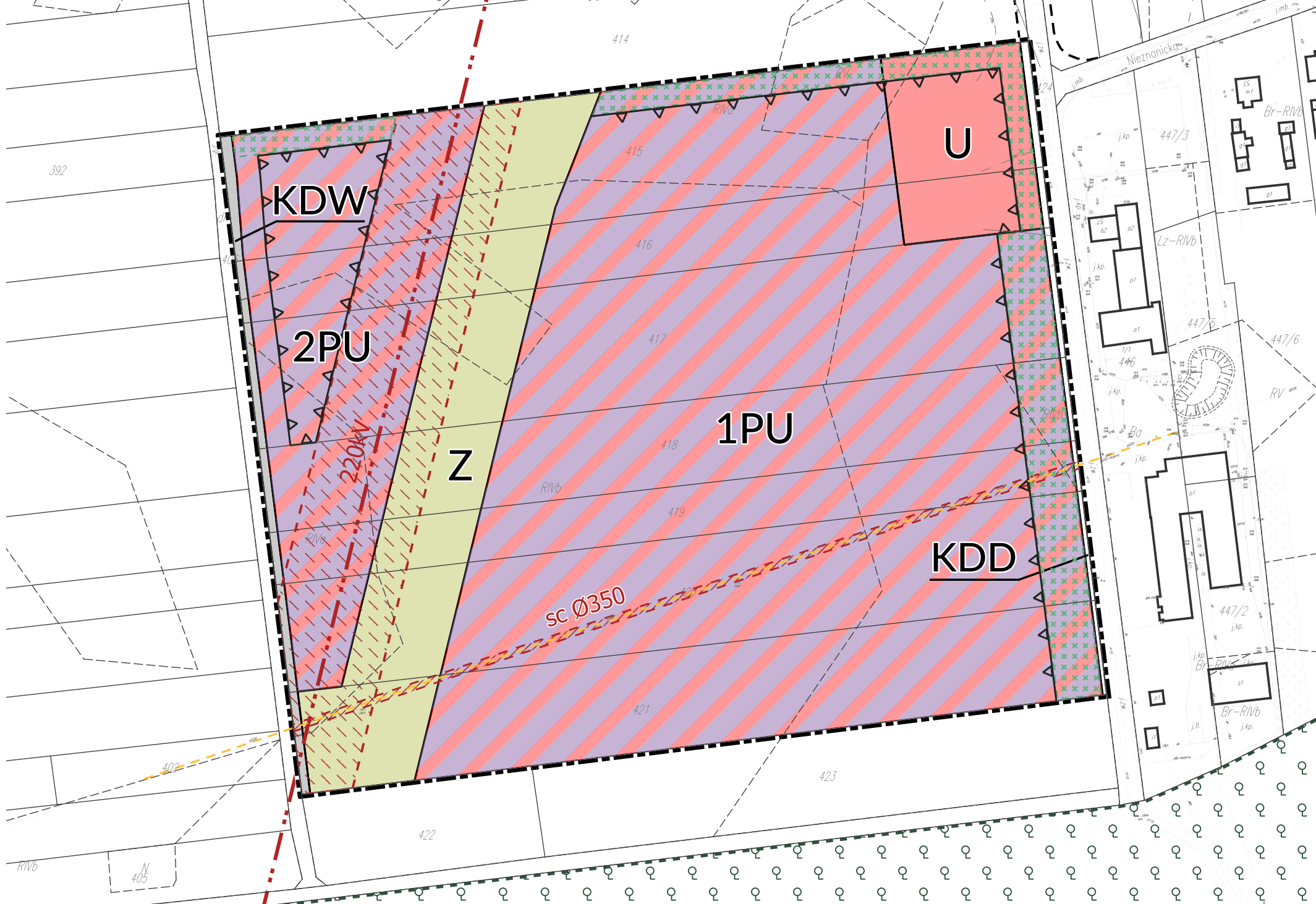
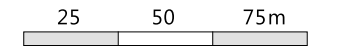
-  granice obszaru objętego planem
-  tereny zabudowy produkcyjno-usługowej
-  tereny rezerwowane dla budowy obwodnicy drogowej w okresie perspektywicznym
-  linie elektroenergetyczne 220kV - istniejące
-  sieci gazowe przesyłowe - istniejące

MIEJSCOWY PLAN ZAGOSPODAROWANIA OBSZARU OBEJMUJĄCEGO DZIAŁKI W MIEJSCOWOŚCI NIEZNANICE, W REJONIE ULICY NIEZNANICKIEJ

RYSUNEK PLANU






SKALA 1:2000

ZAŁĄCZNIK NR 1 DO UCHWAŁY NR 349.XLI.2022 r. RADY GMINY KŁOMNICE Z DNIA 21 CZERWCA 2022r.








LEGENDA

OBOWIĄZUJĄCE USTALENIA PLANU

-  granice obszaru objętego planem
-  linie rozgraniczające tereny o różnym przeznaczeniu lub różnych zasadach zagospodarowania
-  nieprzekraczalne linie zabudowy
-  strefa zieleni
-  pas technologiczny wzdłuż napowietrznej linii elektroenergetycznej 220kV





SYMBOLE LITEROWE, OZNACZAJĄCE PRZEZNACZENIE TERENÓW WYODRĘBNIANYCH LINIAMI ROZGRANICZAJĄCYMI

-  U tereny zabudowy usługowej
-  PU tereny zabudowy produkcyjno-usługowej
-  Z tereny zieleni
-  KDD tereny dróg publicznych - droga dojazdowa
-  KDW tereny dróg wewnętrznych

OZNACZENIA WPROWADZONE NA PODSTAWIE PRZEPISÓW ODRĘBNYCH

-  strefa kontrolowana wzdłuż istniejącego gazociągu sc Ø350

OZNACZENIA MAJĄCE CHARAKTER INFORMACYJNY

-  sc Ø350 gazociąg sc Ø350
-  220kV linia elektroenergetyczna 220kV
-  projektowana droga
-  granica terenów leśnych

Uwaga - obszar objęty planem w całości położony jest w granicach GZWP408 Niecka Miechowska podlegającemu ochronie na podstawie przepisów odrębnych.