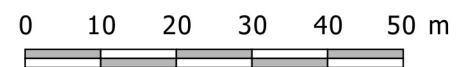


MIEJSCOWY PLAN ZAGOSPODAROWANIA PRZESTRZENNEGO OBSZARU POŁOŻONEGO W MIEJSCOWOŚCI GARNEK PRZY ULICY PROJEKTOWEJ

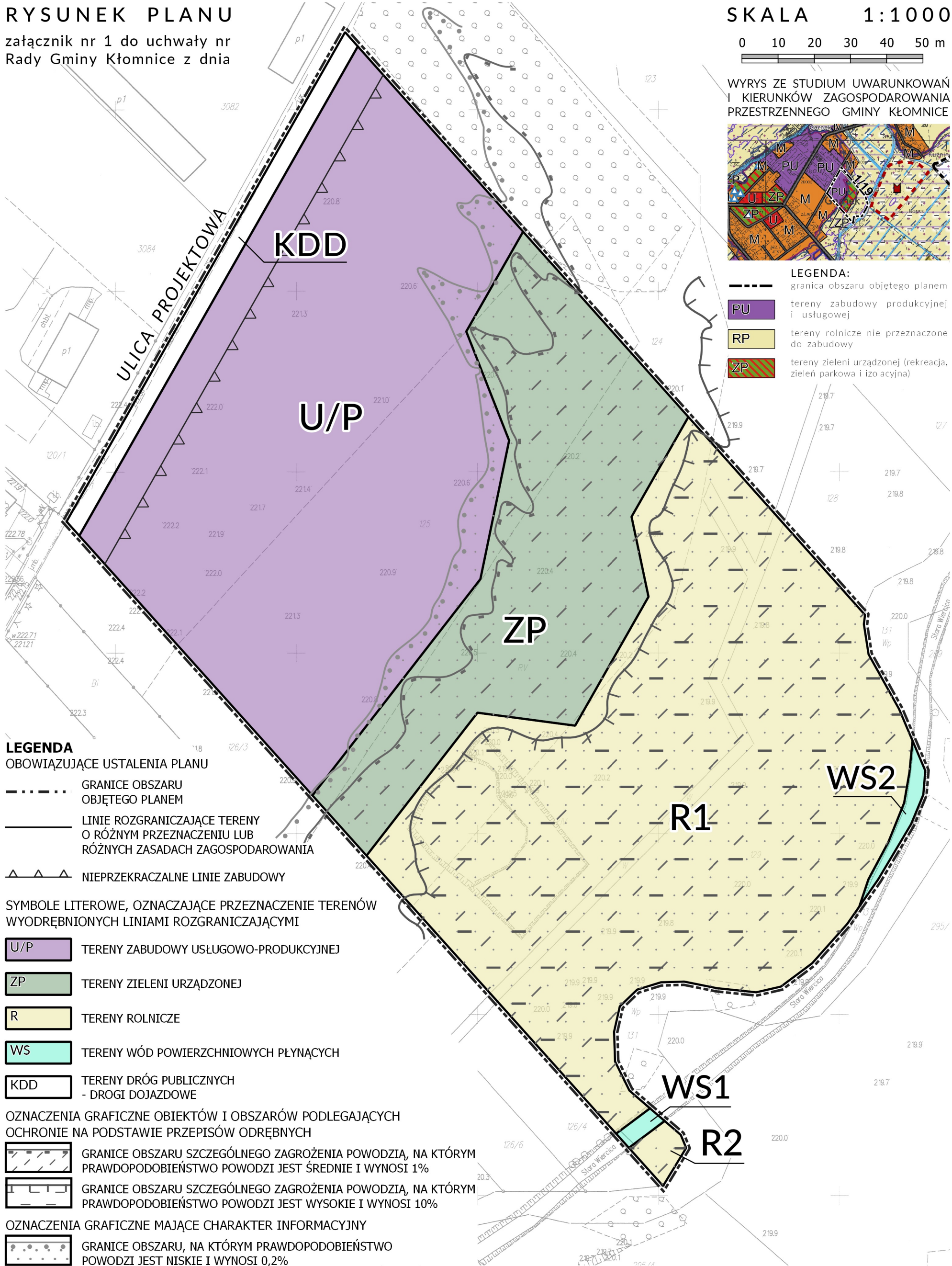
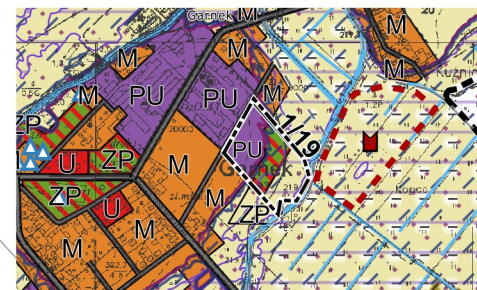
RYSUNEK PLANU

załącznik nr 1 do uchwały nr Rady Gminy Kłomnice z dnia

SKALA 1:1000



WYRYS ZE STUDIUM UWARUNKWAŃ I KIERUNKÓW ZAGOSPODAROWANIA PRZESTRZENNEGO GMINY KŁOMNICE



- LEGENDA:**
- granica obszaru objętego planem
 - PU tereny zabudowy produkcyjnej i usługowej
 - RP tereny rolnicze nie przeznaczone do zabudowy
 - ZP tereny zieleni urządzonej (rekreacja, zielen parkowa i izolacyjna)

LEGENDA

OBOWIĄZUJĄCE USTALENIA PLANU

- GRANICE OBSZARU OBJĘTEGO PLANEM
- LINIE ROZGRANICZAJĄCE TERENY O RÓŻNYM PRZEZNACZENIU LUB RÓŻNYCH ZASADACH ZAGOSPODAROWANIA
- NIEPRZEKRACZALNE LINIE ZABUDOWY

SYMBOLE LITEROWE, OZNACZAJĄCE PRZEZNACZENIE TERENÓW WYODRĘBNIONYCH LINIAMI ROZGRANICZAJĄCYMI

- U/P TERENY ZABUDOWY USŁUGOWO-PRODUKCYJNEJ
- ZP TERENY ZIELENI URZĄDZONEJ
- R TERENY ROLNICZE
- WS TERENY WÓD POWIERZCHNIOWYCH PŁYNĄCYCH
- KDD TERENY DRÓG PUBLICZNYCH - DROGI DOJAZDOWE

OZNACZENIA GRAFICZNE OBIEKTÓW I OBSZARÓW PODLEGAJĄCYCH OCHRONIE NA PODSTAWIE PRZEPISÓW ODREBNYCH

- GRANICE OBSZARU SZCZEGÓLNEGO ZAGROŻENIA POWODZIĄ, NA KTÓRYM PRAWDOPODOBIENSTWO POWODZI JEST ŚRĘDNIIE I WYNOŚI 1%
- GRANICE OBSZARU SZCZEGÓLNEGO ZAGROŻENIA POWODZIĄ, NA KTÓRYM PRAWDOPODOBIENSTWO POWODZI JEST WYSOKIE I WYNOŚI 10%

OZNACZENIA GRAFICZNE MAJĄCE CHARAKTER INFORMACYJNY

- GRANICE OBSZARU, NA KTÓRYM PRAWDOPODOBIENSTWO POWODZI JEST NISKIE I WYNOŚI 0,2%