

PLAN ODNOWY MIEJSCOWOŚCI WITKOWICE

NA LATA 2009 - 2013



Witkowice, marzec 2009

SPIS TREŚCI

WSTĘP	3
1. PODSTAWOWE INFORMACJE	
1.1 Charakterystyka ogólna i lokalizacja miejscowości Witkowice	4
1.2 Walory historyczne	4
2. SYTUACJA SPOŁECZNO – GOSPODARCZA	
2.1 Demografia	6
2.2 Warunki klimatyczne	7
2.3 Rolnictwo	7
2.4 Strefa gospodarcza	9
2.5 Infrastruktura techniczna	9
3. INFRASTRUKTURA SPOŁECZNA	
3.1 Zespół Szkół im. J. Kochanowskiego – zarys historyczny	10
3.2 Kościół pw. św. Stanisława B.M.	10
3.3 Świetlica dla dzieci i młodzieży „Nasza Przystań”	11
4. OCENA MOCNYCH I SŁABYCH STRON MIEJSCOWOŚCI, W KTÓREJ REALIZOWANA BĘDZIE OPERACJA	12
5. OPIS PLANOWANYCH ZADAŃ INWESTYCYJNYCH I PRZEDSEWZIĘĆ AKTYWIZUJĄCYCH SPOŁECZNOŚĆ LOKALNĄ	14
ZAKOŃCZENIE	16

WSTĘP

1 maja 2004 roku Polska stała się państwem członkowskim Unii Europejskiej. Dzięki temu zyskała nowe możliwości rozwoju.

Jedną z tych możliwości jest uzyskanie pomocy strukturalnej, której celem jest rozbudowa infrastruktury oraz likwidacja wieloletnich zapóźnień rozwojowych na szczeblu regionalnym i lokalnym. W związku z tym powstał „Program Rozwoju Obszarów Wiejskich 2007-2013”, który jest instrumentem realizacji polityki Unii Europejskiej w zakresie rozwoju obszarów wiejskich (ROW).

Plany rozwoju miejscowości są częścią składową działań prowadzonych przez Jednostki Samorządów Terytorialnych. Zmierzają one do poprawy sytuacji gmin oraz sprzyjają długofalowemu rozwojowi gospodarczemu kraju, jego spójności gospodarczej, społecznej i terytorialnej oraz Integracji z Unią Europejską.

Koncepcja rozwoju i odnowy wsi zakłada podejmowanie na tych terenach zróżnicowanej działalności gospodarczej oraz kształtowanie jej w sposób zapewniający zachowanie walorów środowiskowych i kulturowych, poprawę warunków życia poprzez rozwój infrastruktury oraz zapewnienie mieszkańcom i przedsiębiorcom dostępu do usług, a także postęp funkcji rozwojowych i społecznych.

Obszarem realizacji Planu Odnowy Miejscowości Witkowice jest obszar tej miejscowości.

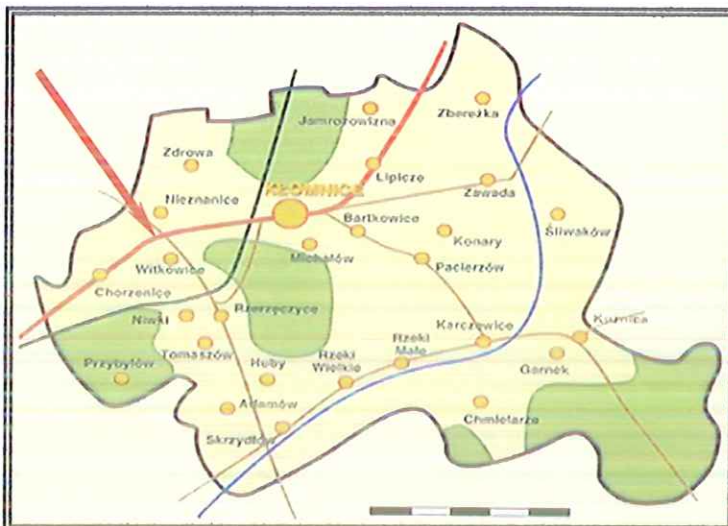
W opracowanym Planie Odnowy Miejscowości Witkowice zawarto podstawowe informacje dotyczące miejscowości, charakterystykę sytuacji społeczno – gospodarczej i infrastruktury, analizę SWOT oraz opis planowanych działań inwestycyjnych i przedsięwzięć aktywizujących społeczność lokalną.

1. AKTUALNA SYTUACJA SPOŁECZNO – GOSPODARCZA

1.1 Charakterystyka ogólna i lokalizacja miejscowości Witkowice

Witkowice położone są w zachodniej części Gminy Kłomnice w okolicy Jury Krakowsko – Częstochowskiej.

Powierzchnia miejscowości wynosi 282,19 ha i liczą 674 mieszkańców. Sąsiadami miejscowości są: Chorzenice, Nieznanice i Rzerzęczyce. Witkowice oddalone są o około 17 km od miasta powiatowego Częstochowa. Przez centrum przebiega droga krajowa nr 91 łącząca Częstochowę z Radomskiem oraz dwie drogi powiatowe, łączące Witkowice z Rzerzęzycami (S1034) i Witkowice z Borownem (S1019). Pozostałą część dróg stanowią drogi gminne.



1.2 Walory historyczne

Przez długi okres czasu Witkowice były niewielką wsią szlachecką. W XVI w. posiadały ośmiu właścicieli. Zapis w Słowniku Geograficznym z 1893 roku informuje, że na początku XIX w. wieś składała się z 18 domostw, zamieszkałych przez 155 osób. Pod koniec tego stulecia Witkowice liczyły już 39 domów i 260 mieszkańców. W tym samym czasie wraz z sąsiednią miejscowością – Chorzenice stały się własnością słynnego śpiewaka operowego Jana Reszke, który zapisał je córce swojego brata Edwarda (również znanego śpiewaka), Helenie Grabowskiej. Warto wspomnieć, że do rodziny Reszke należało kilka majątków na terenie dzisiejszej Gminy Kłomnice. Majątek w Witkowicach pozostawał w rękach rodziny Grabowskich do czasu jej rozparcelowania w ramach reformy rolnej, przeprowadzonej po zakończeniu II wojny światowej. Ostatni ślad ziemiańskiej przeszłości Witkowic to ruiny dworu, który został zburzony w latach dziewięćdziesiątych XX w..

Zanim powstała parafia w Witkowicach, w sezonie letnim niedzielne Msze Św. odbywały się w kaplicy, znajdującej się przy ul. Głównej. Zbudowano ją w 1909 roku z inicjatywy i przy wsparciu proboszcza parafii Borowno – ks. Michała Ziarniewicza. Grunt na budowę kapliczki przekazał Feliks Henke. Poświęcenia kapliczki w 1934 roku dokonał bp Teodor Kubina, nadając wezwanie Najświętszego Serca Jezusowego. Pierwotnie kapliczka pokryta była drewnianym gontem, obecnie dach zabezpieczony jest blachą. Wewnątrz znajduje się drewniany ołtarzyk, wykonany przez Marcina Piankę – jednego z mieszkańców wsi; oraz ufundowany przez niego obraz Świętej Rodziny.

Witkowice przez wieki były częścią parafii Borowno. W 1993 roku powołano do życia Parafię Św. Stanisława B. M. W Witkowicach. Jej pierwszym proboszczem został ks. Marek Szumilas. Obecnie prowadzone są działania mające na celu budowę nowego kościoła.

Pierwsze informacje o istnieniu szkoły w Witkowicach pochodzą z 1918 roku. Składała się ona wtedy z jednego krytego słomą budynku, w którym mieściła się jedna sala lekcyjna i izby zamieszkiwanej przez jednego nauczyciela. W 1923 roku kierownikiem szkoły został Antoni Supody. Oprócz niego w skład kadry pedagogicznej wchodziła Julia Budnik i Władysław Budnik. Dwa lata później szkoła kształciła dzieci i młodzież w systemie siedmioklasowym. Funkcję kierownika szkoły pełnił od 1927 roku Czesław Król. Wraz z rozwojem szkoły konieczne stało się wybudowanie nowego obiektu szkolnego. Prace rozpoczęły się w maju 1934 roku, kiedy to właściciel dóbr ziemskich i dworu w Witkowicach przekazał na ten cel 1 hektar ziemi, a wieś sprzedała trzy morgi pola szkolnego. Jako materiał budowlany wykorzystano drewno zakupione z rozbiórki dworku w Nieznanicach. Do pierwszego września budynek szkolny pokryto dachówką, a do końca września otynkowano sale lekcyjne, założono podłogi i zbudowano piece. Po aresztowaniu w 1939 roku kierownika Czesława



Króla szkołę prowadziła Olga Król. Po wojnie kierownikiem szkoły został Władysław Budnik. Przeprowadził on remont szkoły i naprawił parkan. Wykończono mieszkania dla nauczycieli na górnej kondygnacji budynku. Po jego śmierci w 1954 roku funkcję tę powierzono Julii Budnik.

Z biegiem czasu budynek szkolny przestał spełniać swoją funkcję. Uczniowie korzystali z prymitywnych toalet na zewnątrz budynku, zajęcia wychowania fizycznego odbywały się na korytarzu,

sale ogrzewane były kaflowymi piecami. Dzięki staraniom lokalnych działaczy społecznych i dyrektora szkoły Marii Rzeszot, Rada Gminy w Kłomnicach podjęła decyzję o budowie nowej szkoły, która 9 września 1996 roku została oddana do użytku. W następnym roku wybudowano salę gimnastyczną.

Od 2002 roku szkoła funkcjonuje jako Zespół Szkół w Witkowicach, funkcję dyrektorem pełni Dorota Kowalik. W 2005 roku szkoła przyjęła imię Jana Kochanowskiego. Do szkoły uczęszczają uczniowie z Witkowic, Nieznanic, Chorzenic i Zdrowej.

Z biegiem czasu zmienił się wygląd miejscowości i zajęcia mieszkańców. Ważnym momentem była budowa drogi łączącej Częstochowę z Radomskiem, przy której położone są Witkowice. Pod koniec lat osiemdziesiątych ubiegłego wieku położono asfaltową nawierzchnię na ul. Głównej, wybudowano ujęcie wody i sieć wodociągową. W latach dziewięćdziesiątych przeprowadzono telefonizację wsi.

Przez wieki głównym zajęciem mieszkańców Witkowic było rolnictwo. W drugiej połowie XX w. coraz więcej osób łączyło pracę w gospodarstwie rolnym z pracą w różnego rodzaju zakładach i instytucjach znajdujących się w okolicznych miejscowościach, głównie w Częstochowie, Radomsku i

2.2 Warunki klimatyczne

Wieś Witkowice należy do dzielnicy częstochowsko – kieleckiej (rolniczo – klimatycznej). Występują tu łagodne zimy z okresami krótkotrwałych mrozów, przeplatanych często odwilżami. Lata są ciepłe, lecz niezbyt upalne. Średnia roczna temperatura wynosi około 7,5 °C, z kolei amplituda roczna waha się w granicach 21 – 23 °C. Temperatury minimalne przypadają na styczeń (-3 °C), maksymalne natomiast na lipiec (+17,6 °C). Występuje tu przewaga wiatrów północno – zachodnich w lecie, a południowo – zachodnich w zimie. Roczne sumy opadów kształtują się w granicach 600 – 700 mm. Rozkład opadów kształtuje się zgodnie z klimatem Polski, najwięcej ich przypada na miesiąc lipiec, najmniej na luty. Czas trwania pokrywy śnieżnej wynosi od 60 do 90 dni. Pierwsze przymrozki jesienne występują w dniach 1.10 – 12.10, a ostatnie wiosenne 25.04 – 30.05. Średnia długość okresu wegetacyjnego wynosi 215 dni.

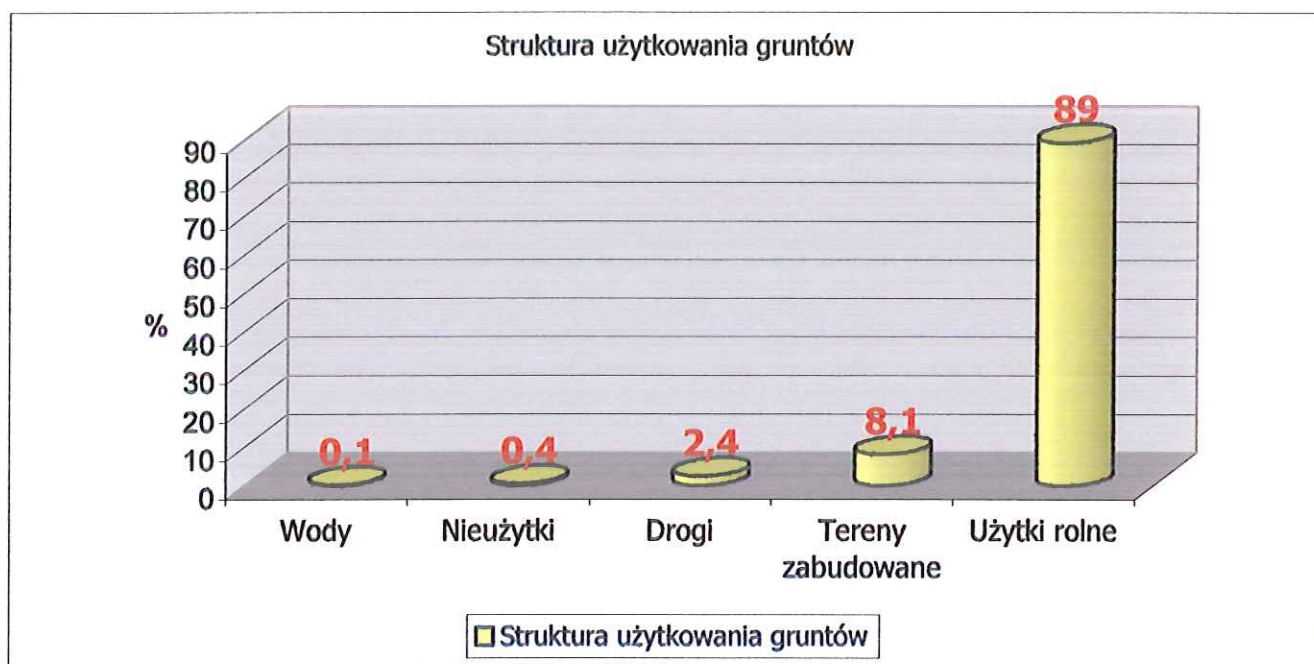
2.3 Rolnictwo

Witkowice są miejscowością rolniczą. Około 89% z powierzchni ogólnej obrębu zajmują użytki rolne (Ewidencja gruntów i budynków. Stan na czerwiec 2005 r.). Charakterystyka jakości użytków rolnych:

- Gruntu dobrej jakości - 38,9%
- Grunty średniej jakości - 58,6%
- Grunty słabej jakości - 2,5%

Według Instytutu Upraw, Nawożenia i Gleboznawstwa w Puławach, który metodą punktową wykonał badanie waloryzacji jakości gleb, gleby w Witkowicach zawierały się w przedziale 40-60 punktów. Z sumą punktów 58,43 uznane zostały za gleby średniej jakości. Tym samym zajmują trzecie miejsce w Gminie, po Bartkowicach i Nieznanicach pod względem jakości gleb.

Struktura użytkowania gruntów przedstawiona jest poniżej:



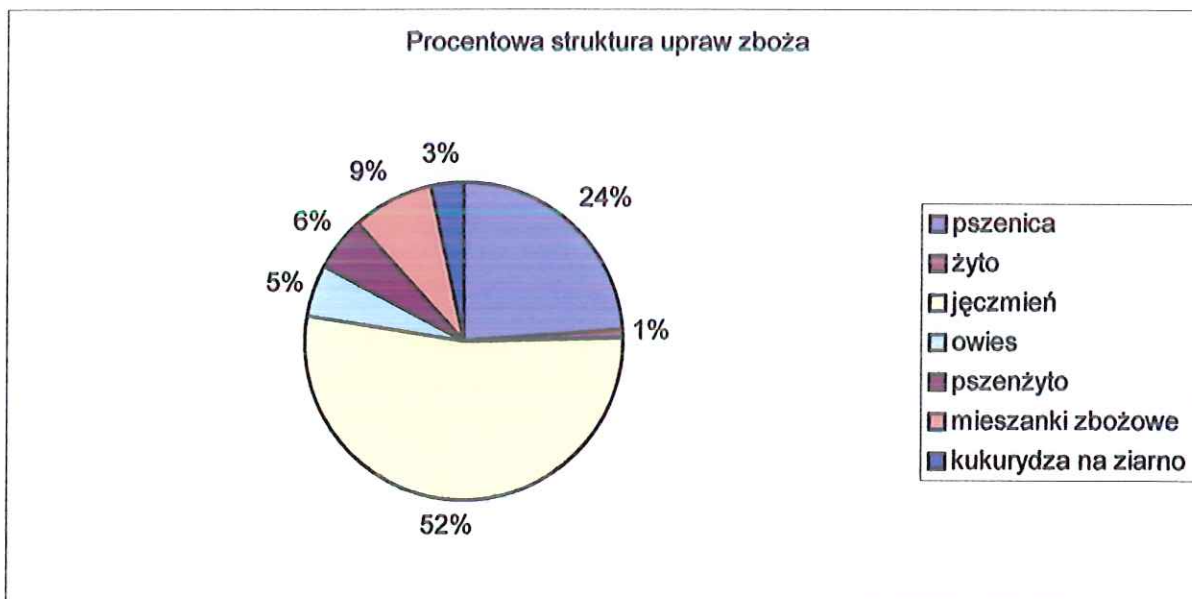
Z wykresu widać, że największy procent zajmują użytki rolne. Około 94% stanowi sektor prywatny, a zaledwie 6% sektor publiczny. Struktura użytków rolnych procentowo rozkłada się następująco:

Użytki rolne	Powierzchnia [ha]	% ogólnej powierzchni użytku [%]
Grunty orne	214,50	85,38
Sady	17,57	7
Łąki	5,61	2,23
Pastwiska	13,55	5,39

Struktura upraw we wsi Witkowice kształtuje się głównie przez:

- Warunki przyrodnicze;
- Koniunkturę na rynku płodów rolnych;
- Zapotrzebowanie na pasze produkcji zwierzęcej;
- Rosnące zainteresowanie w środowiskach miejskich produktami rolnictwa ekologicznego.

Rozkład produkcji roślinnej: zboża (120,40 ha), warzywa okopowe (18,05 ha), warzywa (1,14 ha). Łatwo zauważyć, że największy udział w procentowej powierzchni zasiewów zajmują zboża – 86,3%, których struktura upraw przedstawia się następująco:



Według Danych Urzędu Gminy Kłomnice (czerwiec 2005 rok) Witkowice uzyskują dobre rezultaty pod względem ilości plonów z hektara. Razem ze Skrzydłowem uzyskują najwyższe plony pszenicy (60 q/ha) oraz jęczmienia (50 q/ha).

Pogłębiające się trudności w zbyciu tradycyjnej produkcji roślinnej oraz jej niska opłacalność zmuszają do wprowadzenia nowych upraw, na które istnieje zapotrzebowanie na rynku. Zaleca się zakładanie gospodarstw specjalistycznych, które ukierunkowane są na jeden rodzaj produkcji roślinnej. Rosnące zapotrzebowanie na produkty rolnictwa ekologicznego wymagać będzie od rolników

ograniczenia stosowania nawożenia organicznego i wprowadzenia biologicznych metod ochrony roślin. Produkcja rolna powinna się skoncentrować jedynie na najlepszych gruntach z ukierunkowaniem na specjalizację pod kątem zapotrzebowania przemysłu rolno – spożywczego. Lepszą opłacalność produkcji rolnej można osiągnąć poprzez samoorganizację rolników w grupach producenckich.

2.4 Strefa gospodarcza

W Witkowicach potrzebne są nowe możliwości rozwoju, ponieważ najliczniejszą grupę demograficzną stanowią osoby w wieku produkcyjnym. Dla nich należy stworzyć jak najwięcej szans do poszukiwania poza rolniczych źródeł utrzymania. Należy podkreślić, że mieszkańcy wykazują inicjatywę w zakresie małej przedsiębiorczości, co powinno stanowić „przyczółek” do dalszego rozwoju tego sektora działalności. Na terenie wsi działa około 9 podmiotów gospodarczych o charakterze produkcyjnym i usługowym. Są to na ogół nieduże firmy rodzinne.

Mieszkańcy Witkowic mają możliwość zaopatrywania się w artykuły spożywcze, jak również przemysłowe w funkcjonujących na terenie wsi czterech sklepach. Funkcjonują ponadto podmioty gospodarcze prowadzące działalność w sektorach: usługi transportowe, usługi remontowo – budowlane.

2.5 Infrastruktura techniczna

- Sieć wodociągowa

Obręb Gminy Kłomnice posiada sieć wodociągową. Witkowice posiadają swoje ujęcie wody oraz największą liczbę przyłączy wodociągowych na 100 budynków mieszkalnych – 110,2, gdzie średnia liczba przyłączy wodociągowych budynków mieszkalnych wynosi 78,0.

- Komunikacja

Przez centrum miejscowości przebiega droga krajowa DK 91, łącząca 2 najbliższe aglomeracje Częstochowę i Radomsko. Witkowice ma dobre połączenie autobusowe z miastem powiatowym – Częstochową, a przez sąsiadujące miejscowości Kłomnice i Rzerzeczyce również istnieje dojazd liniami PKP.

- Telefonizacja

Na obszarze Witkowic funkcjonuje sieć telefoniczna, która jednak nie spełnia wszystkich oczekiwań mieszkańców. Istnieją problemy w dostępie do sieci Internet na bazie łącza kablowego. Obecnie jedna firma gwarantuje dostęp do internetu drogą radiową.

Na terenie miejscowości można uzyskać połączenie za pomocą bezprzewodowej telefonii komórkowej sieci: ERA GSM, PLUS GSM, ORANGE i PLAY.

3. INFRASTRUKTURA SPOŁECZNA

3.1 Zespół Szkół im. J. Kochanowskiego

Na terenie miejscowości funkcjonuje Zespół Szkół im. Jana Kochanowskiego. W placówce oświatowej znajduje się:

- oddział przedszkolny – klasa „0”;
- klasy I – III kształcenia zintegrowanego;
- klasy IV – VI szkoły podstawowej;
- klasy I – III gimnazjum.

W szkole uczy się 220 uczniów z Witkowic, Chorzenic, Nieznanic oraz Zdrowej. W obwodzie szkoły znajduje się również Dom Dziecka w Chorzenicach. Jego wychowankowie także uczęszczają do tej placówki.



Szkoła pełni bardzo ważną funkcję środowisku lokalnym. Kształci młodzież, rozwija umiejętności potrzebne do życia we współczesnym świecie. Jest ośrodkiem kulturalnym, jak również miejscem spotkań seniorów i władz lokalnych. Można tu aktywnie spędzić wolny czas.


Budynek szkoły został oddany do użytku w 1996 roku. Obecny stan techniczny budynku jest dobry. Szkoła posiada dwie pracownie komputerowe z dostępem do Internetu, bibliotekę szkolną, świetlicę, stołówkę oraz salę gimnastyczną, z której oprócz młodzieży szkolnej, korzystają również mieszkańcy okolicznych wsi. Popołudniami sala dostępna jest dla tych, którzy chcą rozwijać swoją sprawność fizyczną. Oprócz zajęć sportowych odbywają się w niej kursy tańca, spotkania kulturalno – towarzyskie, występy teatralne i koncerty.

Wokół szkoły znajduje się rozległy teren przeznaczony na obiekty sportowo – rekreacyjne. Obecnie teren wymaga zagospodarowania i dużych nakładów finansowych. Istnieje potrzeba przygotowania boiska do gry w piłkę nożną, boiska do siatkówki, kosza, toru przeszkód, kortu tenisowego oraz placu zabaw dla najmłodszych. Tak przygotowany teren służyłby zwłaszcza młodym mieszkańcom, którzy po zajęciach lekcyjnych aktywnie mogliby spędzić tutaj czas.

3.2 Kościół pw. Św. Stanisława B. M.

Dnia 17 stycznia 1993 roku została powołana nowa parafia, przez Arcybiskupa Metropolite Częstochowskiego Stanisława Nowaka, p.w. św. Stanisława Biskupa i Męczennika w Witkowicach - Nieznanicach.

Proboszczem nowej parafii został mianowany ks. Marek Szumilas. Msze Święte odbywają się w



kaplicy zaadaptowanej z remizy OSP Witkowice oraz w kaplicy w Nieznanicach. W dniach 21-22 sierpnia 2004 roku odbyła się XIV Ogólnopolska Pielgrzymka Parafii w Ruchu dla Lepszego Świata. Najważniejszym jednak wydarzeniem dla parafian było poświęcenie placu pod budowę nowej świątyni przez Arcybiskupa Metropolite Częstochowskiego Stanisława Nowaka.

W 2008 roku powołano Komitet budowy Kościoła. W niedzielę 8 czerwca w kaplicy miała miejsce bardzo ważna uroczystość. Nowym proboszczem został ks. Tomasz Dyjan. Wiosną 2009 roku ruszą prace budowlane przy budowie kościoła, zgodnie z przyjętym i zatwierdzonym projektem budowlanym.

3.3 Świetlica dla dzieci i młodzieży „Nasza Przystań”

Świetlica „Nasza Przystań” była projektem realizowanym przez Stowarzyszenie Rodzin Katolickich Archidiecezji Częstochowskiej, Oddział Dekanalny Kłomnice z siedzibą w Witkowicach. Dzięki dotacjom funduszy holenderskich, niemieckich, środkom rządowym, środkom parafialnym oraz zaangażowaniu wielu osób w 2004 roku zakończyła się jej rozbudowa. Najpierw do użytku była oddana dolna kondygnacja świetlicy. W chwili obecnej trwają prace wykończeniowe jej górnej kondygnacji.

Na świetlicy prowadzone są zajęcia o różnym charakterze: warsztaty, kolonie, przeglądy, konkursy, zawody sportowe, zajęcia RPG – gry fabularne. Te wszystkie działania odbywają się głównie na zasadzie wolontariatu, pracy społecznej, zaangażowania członków stowarzyszenia. W nowej sytuacji, kiedy mamy odpowiednią bazę lokalową dla funkcjonowania świetlicy, bardzo istotne jest podjęcie działań jako placówki kierowanej i prowadzonej przez kierownika, zatrudnionego na stałe, na przykład na 1/2 etatu jako Wiejski Ośrodek Kultury.



Naprzeciwko placu kościelnego, gdzie znajduje się świetlica, ulokowany jest plac zabaw dla dzieci. Jest to nowa inwestycja, które od samego początku cieszy się dużym zainteresowaniem ze strony najmłodszych mieszkańców.



4. Ocena mocnych i słabych stron miejscowości, w której realizowana będzie operacja.

Analiza SWOT

Analiza SWOT jest efektywną metodą Identyfikacji słabych i mocnych stron miejscowości, oraz badania szans i zagrożeń, jakie stoją przed Witkowicami.

Jest ona oparta na schemacie klasyfikacji dzielącym wszystkie czynniki mające wpływ na bieżące i przyszłe pozycje miejscowości.

Mocne strony	Słabe strony
<ul style="list-style-type: none"> ▪ Dobre położenie komunikacyjne oraz dobry układ komunikacyjny i sieci dróg – 7 km od autostrady A1, przez centrum przebiega droga krajowa nr 91 (relacji Częstochowa – Radomsko); ▪ Stacja kolejowa PKP oddalona o 2 km (w Kłomnicach i Rzerzyczach); ▪ Bliskie odległości od większych ośrodków miejskich; ▪ Dostęp do oświaty; ▪ Nowa i dobrze wyposażona szkoła – Zespół Szkół im. J. Kochanowskiego, oraz sala gimnastyczna; ▪ Tereny rolne; ▪ Brak uciążliwego dla środowiska przemysłu; ▪ Grono osób działających w Stowarzyszeniu Rodzin Katolickich, oddział Dekanalny Kłomnice, z siedzibą w Witkowicach; ▪ Znaczny potencjał intelektualny i twórczy mieszkańców; ▪ Najbardziej aktywną grupą społeczną jest Rada Sołecka oraz Rada Rodziców przy Zespole Szkół im. J. Kochanowskiego. 	<ul style="list-style-type: none"> ▪ Niewystarczająca infrastruktura drogowa, kanalizacyjna; ▪ Brak chodników dla pieszych; ▪ Brak infrastruktury rekreacyjno – wypoczynkowej; ▪ Niezagospodarowane tereny na początku miejscowości; ▪ Niska estetyka miejscowości; ▪ Brak sygnalizacji na przejściu dla pieszych; ▪ Brak oznakowania atrakcyjnych miejsc; ▪ Brak oferty w zakresie organizacji wolnego czasu młodzieży; ▪ Brak integracji społecznej wokół rozwiązywania najważniejszych problemów miejscowości; ▪ Brak wystarczających środków finansowych w budżecie gminy na rozwój miejscowości.
Szanse	Zagrożenia
<ul style="list-style-type: none"> ▪ Współpraca z sąsiednimi sołectwami; ▪ Możliwość uzyskania pomocy z funduszy Unii Europejskiej, w tym środki Programu Rozwoju Obszarów Wiejskich; ▪ Zainteresowanie władz Gminy lokalnymi problemami Witkowic; ▪ Aktywizacja społeczna mieszkańców wsi; ▪ Rozwój infrastruktury kulturowo – sportowej; ▪ Poprawa jakości i stanu technicznego infrastruktury drogowej i okołodrogowej. 	<ul style="list-style-type: none"> ▪ Emigracja młodych mieszkańców; ▪ Brak opłacalności produkcji rolniczej i mała specjalizacja w tym zakresie; ▪ Trudności w ubieganiu się o środki zewnętrzne, przez skomplikowane procedury;

5. Opis planowanych zadań inwestycyjnych i przedsięwzięć aktywizujących społeczność lokalną w okresie 5 lat od uchwalenia planu odnowy miejscowości.

Lp.	Nazwa zadania	Przeznaczenie	Harmonogram realizacji	Szacunkowy koszt	Źródła finansowania
1.	Budowa boiska szkolnego wielofunkcyjnego	Rozwijanie kultury fizycznej dzieci i młodzieży szkolnej, rozwijanie aktywnej formy wypoczynku mieszkańców.	Lata 2009 – 2013	100.000 zł	- Budżet Gminy - Środki PROW - Wkład własny mieszkańców
2.	Budowa sieci kanalizacyjnej	Umożliwienie mieszkańcom odprowadzania ścieków, poprawienie standardów życia i pracy na wsi, zmniejszenie zanieczyszczenia gleby i wód gruntowych.	Lata 2010 – 2012	1.000.000 zł	- Wojewódzki Fundusz Ochrony Środowiska - Budżet Gminy
3.	Budowa sygnalizacji świetlnej na skrzyżowaniu ul. Częstochowskiej z ul. Główną (drogi DK91 i S1019)	Zapewnienie bezpiecznego dojeżdża dzieci i młodzieży do Zespołu Szkół, oraz bezpieczeństwa mieszkańców.	Lata 2009 – 2010	200.000 zł	- Dyrekcja Okręgowa Dróg Krajowych - Budżet Gminy
4.	Zagospodarowanie terenu na skrzyżowaniu drogi krajowej nr 91 z drogą powiatową S1019	Poprawa estetyki centrum miejscowości i bezpieczeństwa na przystanku drogowym.	Lata 2009 – 2010	250.000 zł	- Budżet Gminy - Środki PROW
5.	Zagospodarowanie terenu na plac zabaw wraz z budową parkingu	Organizacja czasu wolnego dzieci i rodzin. Teren ten stanowi doskonale miejsce do aktywnego wypoczynku i spotkań.	Lata 2009 – 2010	80.000 zł	- Budżet Gminy - Wkład własny mieszkańców
6.	Położenie nowej nakładki asfaltowej na ul. Główniej	Poprawa komfortu i bezpieczeństwa jazdy.	Lata 2012 – 2013	400.000 zł	- Budżet Gminy - Środki PROW
7.	Budowa ścieżki rowerowej	Bezpieczny dojazd dzieci do szkoły.	Lata 2012 – 2013	80.000 zł	- Budżet Gminy - Środki PROW - Wkład własny mieszkańców

PLAN ODNOWY MIEJSCOWOŚCI WITKOWICE NA LATA 2009 - 2013

8.	Budowa chodników	Zapewnienia bezpieczeństwa pieszym użytkownikom drogi, zmuszonym do poruszania się niebezpiecznym poboczem.	Lata 2012 – 2013	350.000 zł	- Budżet Gminy - Środki PROW
9.	Budowa nowej studni dla miejscowości Witkowice, Chorzenice, Nieznanice, Rzarzęczyce	Poprawa jakości wody (do obecnej studni przedostają się wody z pól uprawnych)	Lata 2009 – 2011	200.000 zł	- Wojewódzki Fundusz Ochrony Środowiska - Budżet Gminy
10.	Uzupełnienie oświetlenia ul. Czeskochochowskiej i ul. Ogrodowej	Poprawa bezpieczeństwa mieszkańców.	Lata 2009 – 2010	40.000 zł	- Dyrekcja Okręgowa Dróg Krajowych - Budżet Gminy
11.	Postawienie 2 wiatraków kumulujących energię odnawialną.	Zasilanie energią, wiatru szkoly i kościoła, co pomoże zaoszczędzić na energii elektrycznej.	Lata 2010 – 2011	1.200.000 zł	- Program Inteligentna Energia dla Europy II (IEE II) - Fundacja EKOFUNDUSZ - Bank Ochrony Środowiska - Zintegrowany Program Operacyjny Rozwoju Regionalnego - Budżet Gminy
12.	Modernizacja oświetlenia ulicznego (z zasilanego energią elektryczną na zasilane kolektorami – energia słoneczna)	Zamontowanie kolektorów słonecznych na lampach oświetlających ulice na terenie Witkowic, co przyczyni się do oszczędności w zużyciu energii elektrycznej.	Lata 2011 - 2012	400.000	- Program Inteligentna Energia dla Europy II (IEE II) - Fundacja EKOFUNDUSZ - Bank Ochrony Środowiska - Zintegrowany Program Operacyjny Rozwoju Regionalnego - Budżet Gminy

ZAKOŃCZENIE

Opracowany Plan Odnowy Miejscowości Witkowice zakłada w przeciągu 5 lat realizację kilku zadań. Ich realizacja spowoduje, że Witkowice staną się atrakcyjnym miejscem zamieszkania, wypoczynku a także miejscem pracy dla wielu mieszkańców. Osiągnięcie wytyczonych w tym planie celów wymaga jednak pełnej mobilizacji i zaangażowania mieszkańców do podejmowania działań na rzecz poprawy warunków i jakości życia.