


*Projekt Planu Odnowy Miejscowości Kłomnice na lata 2009-2016,
zrealizowany przy udziale społeczności lokalnej*

Załącznik do Uchwały nr

Rady Gminy Kłomnice z dnia

Plan Odnowy Miejscowości Kłomnice na lata 2009-2016

[14]



Kłomnice, styczeń 2009

Projekt Planu Odnowy Miejscowości Kłomnice na lata 2007-2015, zrealizowany przy udziale społeczności lokalnej,

Wstęp

Odnowa wsi jest procesem długotrwałym, wieloletnim i z zasady niekończącym się... - „odnowa wsi nigdy się nie kończy”

Proces odnowy wsi i jej rozwoju to jedno z priorytetowych zadań, które stoją przed Polską. Działania związane z rozwojem obszarów wiejskich to przede wszystkim pobudzanie aktywności mieszkańców oraz wygenerowanie inicjatyw, które w efekcie spowodują wzrost świadomości społeczeństwa wiejskiego i poprawę warunków życia na wsi. Przyczyni się to do zmniejszenia istniejących różnic w stosunku do obszarów miejskich.

Niniejszy dokument, uchwalony przez Radę Gminy stanowił będzie załącznik i podstawowe narzędzie przy ubieganiu się o środki finansowe w ramach „Programu Rozwoju Obszarów Wiejskich 2007-2013”. Plan Odnowy miejscowości Kłomnice to także strategia działań w sferze społeczno-gospodarczej na lata 2007-2013. Przedstawione informacje zawarte w nim będą pomocne również dla samorządu w procesie planowania i realizowania inwestycji na terenie miejscowości.

W celu sporządzenia wiarygodnego i autentycznego Planu Odnowy Miejscowości Kłomnice zaangażowaliśmy miejscową społeczność lokalną. Przeprowadzono spotkania z mieszkańcami sołectwa Kłomnice. Na zebraniach wiejskich mieszkańcy przedstawili swoje koncepcje i kierunki rozwoju miejscowości, przeprowadzili analizę SWOT, ukazując słabe i mocne strony miejscowości. Niniejszy dokument powstał więc w oparciu o konsultacje z mieszkańcami miejscowości oraz dane informacje uzyskane z Urzędu Gminy w Kłomnicach.

Opracowany Plan można poszerzać w zależności od uwarunkowań finansowych i potrzeb społecznych. Do planu mogą być dopisywane nowe zadania i priorytety.

Wprowadzenie

Idea opracowania Planu Odnowy Miejscowości Kłomnice, zrodziła się w pewnym sensie poprzez uczestnictwo grupy liderów wiejskich w cyklu szkoleniowo-aktywizującym, poświęconym procesowi Odnowy Wsi. Uczestnicy warsztatów, zauważeni postępem działań mieszkańców w procesach odnowy w województwie opolskim, postanowili włączyć do programu sołectwo Kłomnice.

Powstały w wyniku spotkań i rozmów z mieszkańcami niniejszy plan ma charakter lokalny. Zawiera zapisy obejmujące teren miejscowości Kłomnice. Głównym celem podczas tworzenia planu było opracowanie koncepcji i wizji rozwoju sołectwa Kłomnice w oparciu o zinventaryzowane zasoby. W opracowaniu przedstawiono również metody i narzędzia jego wdrażania. W powstanie dokumentu oprócz samych mieszkańców zaangażowano także sołtysa, Radę Sołecką i radnych miejscowości Kłomnice.

Najważniejsze korzyści wynikające z opracowania Planu Odnowy:

- ✓ Skonkretyzowanie potrzeb mieszkańców miejscowości
- ✓ Możliwość efektywnego wykorzystania istniejących zasobów przy ubieganiu się o środki zewnętrzne

Projekt Planu Odnowy Miejscowości Kłomnice na lata 2007-2015, zrealizowany przy udziale społeczności lokalnej,

Dzieje Kłomnic

Dzieje Kłomnic i okolic są stosunkowo mało znane. W okresie kształtowania się państwowości polskiej tereny te leżały na pograniczu wpływów plemienia Wiślan oraz Polan. Geograf Bawarski wspomina plemię *Przani*, przez co niektórzy z historyków tego okresu dopatrują się istnienia plemienia Warcian znad rzeki Warty. Okolice Kłomnic, podobnie jak i Częstochowy, należały do opola mstowskiego, które leżało w okolicach brodu warciańskiego. Przynależności plemienne zdecydowały także o włączeniu tego terytorium do Ziemi Sieradzkiej

Pierwsza wzmianka Kłomnic dotyczy parafii i datuje się na 1404 r.¹. Parafia była dosyć duża, liczyła jedenaście miejscowości. Natomiast pierwszy zapis o miejscowości Kłomnice pochodzi z 1405 r. i dotyczy Pietrasza z Kłomnic, który miał także majątek w niedalekich Nieznanicach². Następna wzmianka pochodzi z 1406 r. i mówi o parafii i duchownym Macieju. W roku 1415 również kłomnicki duchowny, Sławnik, usiłował przekonać konsystorza gnieźnieńskiego do pobierania dziesięciny z tego terenu, argumentując to historycznymi tradycjami³. Należy więc przypuszczać, że mimo stosunkowo późnych informacji o naszej miejscowości, Kłomnice powstały w czasie intensywnej kolonizacji tego terenu, tzn. w XIII w.

Wieś miała wtedy niewielkie znaczenie tak gospodarcze, jak też społeczne. Jej rolniczy charakter trwał, mimo rozdrobnienie gospodarstw, przez wiele lat. Kopalnią wiedzy o późniejszych czasach jest *Liber beneficiorum* Jana Łaskiego. Autor tego dzieła przedstawia XVI wieczną kłomnicką parafię oraz jej zasięg, który obejmował następujące miejscowości: Kłomnice, Lipicze Zawada, Garnek, Karczewice, Nieznarice (część dworska należała do Kłomnic, a włościańska do parafii Borowno). Łaski wspomina także sam kościół, który prawdopodobnie już istniał w XIII w. Z fundacją tego kościoła wiążą się losy rodziny Kłomnickich, herbu Oksza, którzy od XIV r. uznawali ten majątek za włości rodowe. Z dużą dozą prawdopodobieństwa możemy stwierdzić, że w 1521 r. kościół został przebudowany i w niezmiennym stanie przetrwał do początku XVIII w. W wyniku zniszczeń związanych z upływającym czasem, kościół ten został rozebrany, a na jego miejscu powstał budynek drewniany. Ten jednak w 1764 r. spłonął. Istniejąca współcześnie świątynia zaczęła powstawać w 1779 r., jej budowę zakończono w 1789 r. Poświęcenie miało miejsce w 1791 r. Fundatorami tego kościoła byli Andrzej Żaluski – właściciel Kłomnic oraz jego żona Maria z Cieszkowskich⁴.

Koniec XVIII w. to czasy rozwoju oświaty i działalności komisji Edukacji Narodowej. Na tym polu Kłomnice mogą pochwalić się szkołą parafialną, która istniała co najmniej od 1791 r. Obecna Szkoła Podstawowa, która wchodzi w skład Zespołu Szkół nosi imię Grzegorza Piramowicza, działacza Towarzystwa do Książ Elementarnych.

Ludność zamieszkująca ten teren zajmowała się początkowo zbieractwem i łowiectwem. Później, w miarę rozwoju społecznego zaczęto uprawiać rolę nie zaniedbując dotychczasowych zajęć. Zaczęto budować zagrody. Najpierw pojedyncze, a następnie powstawały ich grupy, aby stopniowo przekształcać się w wieś. Dominowała zabudowa drewniana, przy znacznym wykorzystaniu gliny i

¹ J. Związek, *Katalog kościołów i duchowieństwa diecezji częstochowskiej*, Częstochowa 1978, s. 270.

² R. Rosin, *Słownik historyczno – geograficzny ziemi wieluńskiej w średniowieczu*, Warszawa 1963, s. 131.

³ Ibidem, s. 136

⁴ J. Związek, *Katalog ...*, ss. 271 i n.

Projekt Planu Odnowy Miejscowości Kłomnice na lata 2007-2015, zrealizowany przy udziale społeczności lokalnej,

słomy. Taka technologia budowlana trwała przez długie lata. Zdarzały się w tym czasie też technologie mieszane budowano ściany kamienne lub z cegły, wykorzystując jednak słomę jako materiał pokryciowy. Jeszcze w początkach XX wieku tu i ówdzie budowano drewniany dom kryjąc jego dach słomą. Z czasem, w miarę rozwoju technologii i zasobności mieszkańców, tradycyjne budownictwo zostało zarzucone. Zaczęto budować z cegły, betonu i stali. Zamiast palenisk z okapami, zajmującymi niekiedy połowę chałupy, wprowadzano kuchnie i piece kaflowe, aby w krótkim czasie zastąpić je elektrycznymi lub gazowymi. Rozpraszające mroki nocy luczywo zastąpił ogarek, później lampa naftowa i żarówka. Pracę człowieka i zwierząt pociągowych zastąpiły maszyny napędzane paliwami i prądem elektrycznym.

Rozwój Kłomnic został zdecydowanie przyśpieszony wraz z powstaniem kolej Warszawsko – Wiedeńskiej, którą wytyczono 1,5 km od kościoła. Od 1846 r. obserwowany jest ciągły wzrost demograficzny naszej miejscowości. Do 1883 r. liczba mieszkańców wzrosła z 335 do 581 osób. Niewiele znacząca wieś zaczęła dominować nad lokalnymi dotychczasowymi liderami jak Konary, Rzeki, czy Plawno. Następnym bodźcem do rozwoju Kłomnic miał miejsce w 1867 r. kiedy to decyzją rosyjskiego gubernatora powstał w Kłomnicach Sąd Grodzki.

Wraz z powstaniem kolei żelaznej zaczęły powstawać zakłady przemysłowe. W 1888 roku właściciel majątku Nieznanińce Leon Wünsche wybudował w Aurelowie Kłomnicką Fabrykę Cykorii (Aurełów – obecnie część administracyjna Kłomnic położona po zachodniej stronie linii kolejowej. Nazwa Aurełów powstała od imienia właściciela tych gruntów - Aureliusza Wünsche). Powstał też tartak i duży młyn. W początkach XX wieku (1908) powstała na bazie miejscowego Kółka Rolniczego w Kłomnicach, Spółdzielnia, która w 1915 r. została przekształcona w Kółko Rolniczo-Spożywcze w Kłomnicach. Obecna nazwa Gminna Spółdzielnia *Samopomoc Chłopska* obowiązuje od 1945 roku. W 1925 roku na terenie Kłomnic powstała Kasa Spółdzielcza *Samopomoc*, prekursor obecnego Banku Spółdzielczego w Kłomnicach. Zaczyna się rozwijać handel i rzemiosło. Niewątpliwą dumą mieszkańców Kłomnic była Ochotnicza Straż Pożarna, założona w 1913 roku.

Pod koniec XIX w. wiele majątków w okolicy Kłomnic wykupiła słynna na Zachodzie rodzina Reszków: Jana, Edwarda i Józefiny - śpiewaków operowych. Po nich zostały dwory i majątki w Skrzydłowie, Garnku, Chorzenicach, Witkowicach i Borownie. Dziełem Jana Reszke była też Stadnina Koni w Skrzydłowie, funkcjonująca do dziś i obejmująca obecnie hodowlę w Widzowie - pozostałość Stadniny księcia Lubomirskiego. Swój wkład w rozwój Kłomnic i okolic miał prezes Banku handlowego w Warszawie Leopold Julian Kronenberg, który był wielkim mecenasem sztuki. Jego plany wielkich inwestycji w Kłomnicach zniweczyła śmierć żony Józefiny Reszke. Po wielkim bankierze pozostało w Kłomnicach ogrodzenie cmentarza z przepiękną kutą bramą oraz inicjałami L K.

Znaczący wpływ na rozwój Kłomnic miało wybudowanie i oddanie do użytku w 1938 roku drogi łączącej Warszawę ze Śląskiem. Droga przez wiele lat miała znaczenie międzynarodowe i była opatrzona znakiem „E”. Z momentem wybudowania w latach 70-tych XX wieku trasy szybkiego ruchu tzw. „gierkówki”, omijającej teren gminy, dawna droga międzynarodowa stała się drogą krajową noszącą obecnie nr 91 i straciła nieco na znaczeniu. Niemniej w dalszym ciągu jest bardzo ważnym elementem w sieci dróg, co można zaobserwować w momencie powstania utrudnień w ruchu pojazdów na „gierkówce”.

Wraz z wybuchem II wojny światowej proces rozwoju Kłomnic został zahamowany. Mimo to bez przerwy działał tartak oraz *Herbapol*. W okresie kampanii wrześniowej 1939 r. Kłomnice zostały

Projekt Planu Odnowy Miejscowości Kłomnice na lata 2007-2015, zrealizowany przy udziale społeczności lokalnej,

zbombardowane przez lotnictwo niemieckie, zwłaszcza centrum miejscowości doznało dużego uszczerbku. Wyzwolenie nastąpiło 17 września 1945 r.

Obecnie Kłomnice od lat 30 – tych XX wieku są siedzibą gminy⁵. Z początkiem 1948 roku gminę Kłomnice tworzyły dotychczasowe gromady: Kłomnice, Lipicze i Michałów oraz gmina Rzeki. Po likwidacji gmin w 1954 roku, ponownie powołano je w 1973 roku, w tym także gminę Kłomnice. Od 1 czerwca 1975 roku Kłomnice znalazły się w województwie częstochowskim. Po kolejnej reformie administracyjnej i ponownym wskrzeszeniu powiatów gmina weszła w skład powiatu częstochowskiego w województwie śląskim. Gmina Kłomnice z racji swojego położenia zawsze, w każdym układzie administracyjnym znajdowała się na obrzeżach – peryferiach ziemi czy województwa. Taka sytuacja miała miejsce tak w średniowieczu jak też i później. W latach 1945 – 1975 gmina leżała na południowym krańcu województwa łódzkiego, bezpośrednio sąsiadując z województwem katowickim, w latach 1975 – 1999 – na północno-wschodnim krańcu województwa częstochowskiego, a obecnie znajduje się w północnej części województwa śląskiego, sąsiadując bezpośrednio znowu z województwem łódzkim. To peryferyjne położenie gminy, mimo wielu znaczących wysiłków lokalnych władz, nadal ma negatywny wpływ na pozyskiwanie środków na rozwój infrastruktury drogowej i komunalnej.

Kłomnice posiadają rozwiniętą infrastrukturę techniczną systematycznie unowocześnianą. W ostatnich latach wybudowano, wodociąg, sieć kanalizacyjną i oczyszczalnię ścieków, rozbudowano sieć telefoniczną, a także zmodernizowano większość dróg, budując kanalizację burzową, nawierzchnię bitumiczną i ciągi pieszo-rowerowe. Ponadto łatwy dostęp do strategicznych arterii komunikacyjnych - PKS, PKP – sprawia, że miejscowość Kłomnice jest terenem do korzystnego lokowania inwestycji, zwłaszcza proekologicznych i z zakresu obsługi rolnictwa.

Przestrzenna struktura Kłomnic

Dominanty i subdominanty.

W ogólnym widoku Kłomnic niewątpliwą dominantą jest zabytkowy późnobarokowy kościół. Jego dwie wieże widoczne są z daleka mimo przesłaniającej go zabudowy. Subdominantą, i to w bezpośrednim sąsiedztwie, jest kompleks budynków Zespołu Szkół w Kłomniach. Przez swoją kubaturę dość mocno konkuruje z delikatną bryłą kościoła. W pobliżu jest jeszcze jedna subdominanta – 34-metrowa wieża ciśnień, znajdująca się około 500 m na wschód od wspomnianych budynków. Wymienione wyżej obiekty znajdują się w środkowej i wschodniej części Kłomnic.

Można również rozpatrywać inne obiekty wyróżniające się z otoczenia nie tak wszakże dominujące w krajobrazie jak poprzednie i dokonać innego uszeregowania. Patrząc na rozplanowanie współczesne Kłomnic można wyróżnić trzy centra: wspomniane okolice kościoła i szkoły, okolice remizy strażackiej z budynkami GS-u z jednej strony i budynkami Urzędu Gminy z drugiej strony oraz okolice linii kolejowej z budynkami przemysłowymi „za torami”. O ile dwa pierwsze centra tętnią życiem, to okolice linii kolejowej są typowo „przejazdowe” i wymagają odrębnego omówienia.

Przestrzenie wewnętrzne Kłomnic.

⁵ M. Bandurka, *Zmiany administracyjne i terytorialne ziem województwa łódzkiego w XIX i XX wieku*, Warszawa 1974, ss. 86 i n.

Projekt Planu Odnowy Miejscowości Kłomnice na lata 2007-2015, zrealizowany przy udziale społeczności lokalnej,

Osią, wokół której rozłożyły się Kłomnice, jest ulica Częstochowska (droga krajowa nr 91). Łączy ona z sobą te trzy wspomniane centra. W części środkowej jest gęsto zabudowana domami jednorodzinnymi oraz placówkami handlowo-usługowymi. Na tym odcinku zabudowa ma charakter małomiasteczkowy – budynki ze sklepami i innymi placówkami usługowymi stoją bezpośrednio przy ulicy, oddzielone od jezdni chodnikami. Ulicami, na które warto zwrócić uwagę ze względu na swój koloryt wart zachowania to: ul. Zdrowska, ul. Bartkowska, ul. Ogrodowa, i częściowo ul. Sądowa. Zachowało się przy nich jeszcze sporo budynków drewnianych (na ulicy Bartkowskiej zachował się jeszcze dom o konstrukcji zrębowej), zagrody są raczej wąskie, a budynki ustawione szczytami do drogi. Drewniane budynki są sukcesywnie rozbierane, a warto byłoby je zachować znajdując dla nich zastosowanie.

Przestrzeniami czekającymi na zagospodarowanie i przebudowę są place. Głównym placem w Kłomnicach jest tzw. „Pasternik” przy ul. Sądowej, pełniący obecnie funkcję placu targowego oraz miejsca imprez kulturalnych. Na zachowanie zasługuje tu ściana budynku gospodarczego plebani, eksponująca swoją strukturę kamiennie – ceglana i stanowiąca malownicze tło.

Przestrzenią trudną do wykorzystania jest plac między kościołem a budynkami Zespołu Szkół - tzw. „księża łąka” - obecnie własność komunalna. Jest to w dużej części nieużytek. Planowana jest tam budowa krytej pływalni oraz, bliżej skrzyżowania, rondo.

Należy zwrócić również uwagę na niewielki plac przy ul. Częstochowskiej.

Zupełnym nieużytkiem jest plac we wschodniej części Kłomnic, tzw. „Doly” przy ul. Parkowej (dawniej również ulica Doly). Miejsce to szczególnie nadaje się do urządzenia parku wiejskiego i terenu rekreacji.

W północnej części Kłomnic, przy ul. Zdrowskiej i obok przejazdu kolejowego, jest nieużytek przylegający do stacji redukcyjnej gazowej i ul. Kasztanowej.

Niezagospodarowany jest także plac naprzeciw dworca kolejowego, należący do PKP. Zupełnie odmienny charakter ma ul. Kolejowa, obejmująca swoją pętlą plac i dwa drewniane budynki wielorodzinne z początku XX w. Usytuowane w pobliżu murowane budynki (mieszkalne i przemysłowe) mają charakter przemysłowej zabudowy z początku XX w.

Przestrzeniami za Budowa i remont chodnika gospodarowanymi są place: parking przy Urzędzie Gminy oraz przy Domu Towarowym „Centrum” (G.S.).

Projekt Planu Odnowy Miejscowości Kłomnice na lata 2007-2015, zrealizowany przy udziale społeczności lokalnej,


Zabytki

Na terenie Kłomnic znajdują się dwa obiekty wpisane do rejestru zabytków Wojewódzkiego Oddziału Służby Ochrony Zabytków w Katowicach:

Zespół kościoła parafialnego pw. św. Marcina, do którego zaliczone są: kościół (muruwany, 1789 r., przebudowany w 1918 r.), dzwonnica (muruwana z XVIII w.) oraz ogrodzenie z bramą (muruwane, XVIII w.) Obiekt ten jest najstarszym zabytkiem w gminie Kłomnice.


Pierwotny kościół wybudowany był z drewna, sięgał swymi początkami połowy XIV w., ufundowany został przez rodzinę miejscowych dziedziców Kłomnickich. W 1521 r. został przebudowany. Dotrwał do początków XVIII w., kiedy ze starości uległ ruinie. W miejsce drewnianego kościoła powstał murowany, wybudowany w 1728 r. kosztem Joanny z Brzostowskich Leszczyńskiej, wojewodziny Kaliskiej i właścicielki miejscowych dóbr, ale spłonął w 1764 r. Na jego miejscu zbudowano tymczasową kaplicę.

Obecny kościół był zbudowany w latach 1779-1789 z fundacji właściciela wsi Andrzeja Żaluskiego, jego żony Marii i siostry Hilarii de Riviere. Budowa kościoła trwała ok. 10 lat. W 1790 roku poświęcono go, a rok później w 1791 r. biskup Michał Kościuszka-Kosmowski, opat w Trzemeszynie, konsekrował świątynię pw. św. Marcina. W 1918 r. ówczesny proboszcz ks. Roman Kossowski dobudował nowemu kościołowi prostokątne prezbiterium i dwie boczne kaplice. W 1939 r. w czasach II wojny światowej, kościół ucierpiał, Niemcy zrabowali wiele cennych rzeczy. Po wojnie w 1946 roku przystąpiono do naprawy zniszczeń.



Cmentarz grzebalny – według rejestru zabytków cmentarz grzebalny został założony w XIX w. W tym samym wieku został ogrodzony murem ceglany. Na murowanych słupach cmentarza umieszczone były charakterystyczne daszki z piaskowca, ufundowane prawdopodobnie przez barona Leopolda Kronenberga, bogatego przemysłowca pochodzenia żydowskiego, bankiera oraz udziałowca kolei Warszawsko-Wiedeńskiej.

Śladem tej fundacji są umieszczone na żelaznej bramie cmentarza inicjały LK. Nad nimi widnieje korona, symbolizująca tytuł baronowski. Natomiast według wiedzy historycznej Krzysztofa Wójcika, ów cmentarz został założony prawdopodobnie wraz z budową istniejącego do dziś kościoła pw. św. Marcina pod koniec wieku XVIII w 1791 roku. Na cmentarzu grzebalnym w Kłomnicach można spotkać się z wieloma starymi zabytkowymi grobami i grobowcami, do takich należą m.in.:



Grobowiec księdza kanonika Józefa Gabriela Brzezińskiego, zmarłego w 1855 r. Umiejscowiony jest w najstarszej, zachodniej części cmentarza. Nagrobek wykonany jest z

Projekt Planu Odnowy Miejscowości Kłomnice na lata 2007-2015, zrealizowany przy udziale społeczności lokalnej,

piaskowca, w chwili obecnej jest zaniedbany i porośnięty mchem.

Grób księdza Ignacego Strączyńskiego, zmarłego w 1901 r., proboszcza kłomnickiej parafii. Wykonany z piaskowca, ufundowany przez robotników z plantu kolejowego w 1909 r.

Grób rodzinny Chrzanowskich, pochodzący z końca XIX w. Pochowani w nim są właściciele zabytkowego dworu i majątku w Rzekach Wielkich.

Grób Polickiewicza – zmarłego w 1900 r. Polickiewicz był właścicielem niewielkiego majątku w Konarach.

Grobowiec rodziny Moraczewskich. Byli oni właścicielami dóbr w Garnku.

Grób Stanisława i Juliany Ziółkowskich – właściciele majątku w Lipiezu

Oprócz rejestru zabytków jest jeszcze ewidencja, która nie nakłada tak wysokich wymagań, jeśli chodzi o ochronę. Uzupełniając w dużej części nieaktualną ewidencję należy wymienić:

- dawna restauracja „Turystyczna” - dawny dworek Bugajów z pocz. XX w.) wraz zabudowaniami ich byłej fabryki maszyn rolniczych;
- drewniany dom mieszkalny między stacją benzynową „Bliska” a marketem „Wafelek”- dawna siedziba posterunku policji,
- stary magazyn „Kazarmy” przy ul. Kolejowej, murowane domy przy tej ulicy, młyn;
- murowany pałacyk Warzywodów,
- budynek spedycji towarowej na placie kolejowym,
- kolejowy budynek mieszkalny przy ul. Dworcowej,
- drewniane budynki mieszkalne, usytuowane w różnych częściach Kłomnic – jest potrzeba ich inwentaryzacji. Na szczególną uwagę zasługuje dom o konstrukcji zrębowej (wieńcowej) na ul. Bartkowskiej;
- kapliczki przydrożne, z których na wyróżnienie zasługuje kapliczka św. Jana Nepomucena przy ul. Zdrowskiej i Częstochowskiej oraz kapliczka Matli Bożej Niep. Pocz. na ul. Bartkowskiej, kaplica na ul. Nieznanińskiej i wiele innych, mniej wyeksponowanych i przebudowanych.


Projekt Planu Odnowy Miejscowości Kłomnice na lata 2007-2015, zrealizowany przy udziale społeczności lokalnej,

Demografia

Miejscowość Kłomnice, wraz z przysiółkami (Pustkowie, Jamrozowizna, Janaszów) zamieszkuje 2963 osób (wg stanu na 25.11.2008 r.). W procentowym udziale ludności gminy (20,6%) plasuje to miejscowość na pierwszym miejscu. Średnia gęstość zaludnienia wynosi 244 osób na 1 km², i jest największa w gminie. Powierzchnia obrębu Kłomnice wynosi 1191,74 ha. Jest to trzeci co do wielkości obręb w gminie Kłomnice. Na 2963 mieszkańców miejscowości Kłomnice 1531 stanowią kobiety, a 1432 mężczyźni. W przedziale wiekowym od 0 do 18 roku życia znajduje się 574 osób, w przedziale od 18-60 roku życia 1773 osób, a powyżej 60 roku życia 616 osób.

W świetle przedstawionych danych wynika, iż większość osób zamieszkujących teren sołectwa znajduje się w wieku produkcyjnym; tj. osób będących na rynku pracy, lub wchodzących na rynek

Struktura wiekowa mieszkańców Kłomnic



Z analizy tej wynika, że należy skupić się na działaniach, mających na celu podnoszenie jakości zasobów ludzkich, poprzez podnoszenie kwalifikacji zawodowych mieszkańców wsi, aby zwiększyć szanse młodzieży na zdobycie odpowiedniego zatrudnienia, co z kolei przyczyni się do zmniejszenia migracji krajowej i zagranicznej.

Rolnictwo

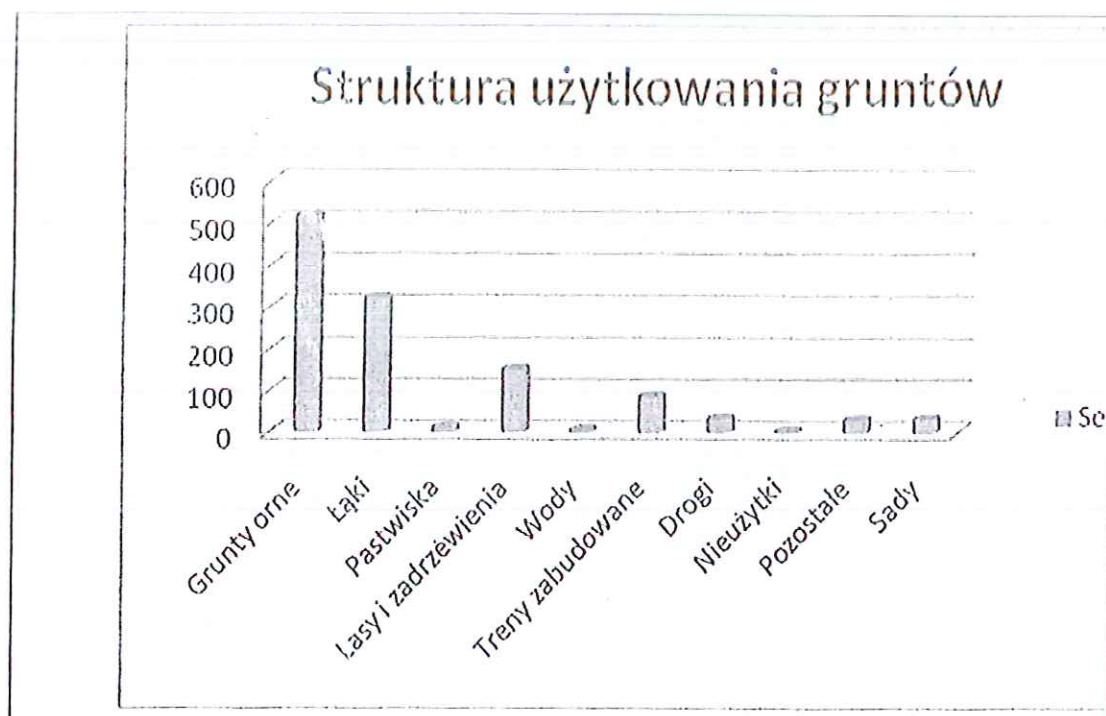
Miejscowość Kłomnice w ostatnich latach ztraca charakter rolniczy na rzecz zatrudnienia w handlu, usługach i drobnej przedsiębiorczości. Z danych uzyskanych z Urzędu Gminy wynika, iż na terenie sołectwa Kłomnice liczba zatrudnionych w rolnictwie wynosi 35 osób, w tym w wieku produkcyjnym z rolnictwa utrzymuje się 18 osób. Główną przyczyną tak małego zatrudnienia w rolnictwie jest stosunkowo niska rentowność, duże rozdrobnienie gospodarstw oraz brak wiodącej gałęzi produkcji. Z uzyskanych informacji wynika, że 40,6% gruntów (tj. 357,42 ha) na terenie

Projekt Planu Odnowy Miejscowości Kłomnice na lata 2007-2015, zrealizowany przy udziale społeczności lokalnej,

sołectwa jest odlogowana. Jest to drugi co do wielkości wskaźnik pod względem wielkości odlogowania gruntów na terenie gminy. Analizując te dane można zauważyć niepokojące zjawisko powiększania się nieużytków i ugorów, poprzez odchodzenie od produkcji typowo rolniczej. Szansą na wzrost zatrudnienia w rolnictwie jest scalenie gruntów, co spowoduje zmniejszenie rozdrobnienia gospodarstw oraz pozyskanie nowych terenów pod produkcję rolniczą.

Struktura użytkowania gruntami

Największy udział wg ewidencji gruntów w powierzchni miejscowości Kłomnice mają użytki rolne, które z powierzchnią 880,74 ha stanowią 73,9% ogólnej powierzchni obrębu. Grunty orne o powierzchni 516,60 ha stanowią 43,3%, łąki o pow. 321,36 ha 27%, pastwiska to 10,79 ha, tj. 0,9%. Lasy i zadrzewienia o powierzchni 151,73 ha zajmują 12,7% pow., w tym lasy państwowe to 109,52 ha. Wody zajmują 6,55 ha tj. 0,6%, natomiast tereny zabudowane 85,95 ha, tj. 7,2 %, drogi 33,14 ha, tj. 2,8%, nieużytki 3,49 ha, tj. 0,3 % i pozostałe 30,14 ha, tj. 2,5%.



Jakość gleb i kierunki rozwoju produkcji rolnej

Wśród gruntów ornych na terenie sołectwa Kłomnice, najczęściej jest gruntów klasy IV a - 26,90 ha, następną grupę pod względem wielkości stanowią grunty klasy IV b - 16,88 ha, kolejno III b - 3,71 ha. Grunty klasy V zajmują 2,16 ha, a IV - 0,02 ha. Na terenie sołectwa nie ma gleb klas od I do III a.

Struktura upraw w sołectwie Kłomnice kształtowana będzie poprzez:

- Warunki przyrodnicze,
- Zaopatrzenie na paszę produkcji zwierzęcej,
- Rosnące zainteresowanie produktami rolnictwa ekologicznego,

Projekt Planu Odnowy Miejscowości Kłomnice na lata 2007-2015, zrealizowany przy udziale społeczności lokalnej,

➤ Koniunkturę na rynku płodów rolnych.

W związku z pogłębiającymi się trudnościami w opłacalności produkcji roślinnej producenci rolni zmuszeni będą do wprowadzania nowych upraw oraz zakładania gospodarstw specjalistycznych, nastawionych na konkretny rodzaj produkcji rolnej.

Środowisko Naturalne i Przyroda

Miejscowość Kłomnice, położona jest w północnej części gminy Kłomnice, na wysokości około 220 m n.p.m. Rzeźba terenu sołectwa Kłomnice ukształtowana jest jako równinna niskofalista. Na terenie sołectwa nie zaobserwowano złóż naturalnych. Klimat należy do dzielnicy częstochowsko-kieleckiej, charakteryzującej się łagodnymi zimą z okresami krótkotrwałych mrozów, przeplatanych odwilżami. Lata na tym terenie nie są zbyt upalne. Roczne sumy opadów kształtują się w granicach 600-700 mm. Rozkład opadów kształtuje się zgodnie z klimatem Polski. Pierwsze przymrozki jesienne występują w dniach 1.10-12.10, a ostatnie wiosenne 25.04-30.05. Średnia długość okresu wegetacyjnego wynosi 215 dni.

Pomniki Przyrody

W Kłomnicach zlokalizowane są trzy pomniki przyrody: dąb szypulkowy o obwodzie 230 cm na ementarzu w Kłomnicach, ujęty w rejestrze Śląskiego Urzędu Wojewódzkiego, Wydziału Środowiska i Rolnictwa, oraz dwa dęby szypulkowe o obwodach 440 i 420 cm uznane jako pomniki przyrody uchwałą Rady Gminy, zlokalizowane na terenie Janaszowa Kłomnickiego.

Środowisko naturalne

Na terenie sołectwa Kłomnice środowisko naturalne stwarza dobre warunki siedliskowe dla ptaków, ssaków i płazów. Nieużytkowane pola i łąki stały się swoistą ostoją dla zwierząt. Porastające trzcina i wysoką trawą gręnty dają schronienie bażantom. Ptaki te często można obserwować również na terenach w pobliżu centrum Kłomnic. Do często spotykanych ptaków zaliczyć można także kuropatwy, skowronki, sroki, wróble, jastrzębie, dzikie gołębie, sikorki, bociany. Kilkukrotnie zaobserwowano także żurawie i puszczyki. Mieszkańcy często goszczą na swoich posesjach jeże, których niestety populacja drastycznie zmalała. W ogrodach często spotykamy ślimaki winniczki, oraz żaby. Przy lasach i na łąkach w pobliżu Janaszowa często zauważyć można sarny i zające.

W lasach przeważa drzewostan mieszany, wielogatunkowy. Do najczęściej spotykanych gatunków drzew należą: dąb szypulkowy, olsza, świerk, brzoza, osika, sosna pospolita, jesion, buk, jodła, modrzew, wiąz, grab.

Widzówka

Przez sołectwo Kłomnice na odcinku kilku kilometrów przebiega ciek „Widzówka”. Pierwotnie jeszcze nieuregulowana Widzówka charakteryzowała się szerokimi i dzikimi meandrami. Obecnie ciek ten jest uregulowany i ma spowolniony bieg. Charakteryzuje się piaskowo-żwirowym dnem, miejscami dużą ilością namulów. Ciek ma szerokość około 1,50 m i głębokość kilkudziesięciu centymetrów. Główne źródło „Widzówki” tzw. „Piekielko” zlokalizowane jest na mokradłach w lesie Skrzydlowskim. W strudze niejednokrotnie spotykano takie gatunki ryb jak: koza, piskorz, ciernik, szczupak, ukleja. Starsi mieszkańcy, pamiętają jeszcze występujące tu niegdyś licznie raki i miętusy.

Projekt Planu Odnowy Miejscowości Kłomnice na lata 2007-2015, zrealizowany przy udziale społeczności lokalnej,

Infrastruktura

Sieć wodociągowa

Kłomnice posiadają 663 przyłączy wodociągowych, co czyni sołectwo obiektem o największej sieci wodociągowej. Na terenie Kłomnic zlokalizowane są ujęcia wody, z których dostarczana jest woda do sieci wodociągowej.

Odprowadzanie ścieków bytowych

W Kłomnicach zlokalizowana jest mechaniczno – biologiczna oczyszczalnia ścieków, która obsługuje kilka obrębów. Na terenie sołectwa zarejestrowano 605 przyłączy kanalizacyjnych. Warto nadmienić, iż nie cały teren sołectwa jest zaopatrzonej w sieć kanalizacyjną. Przykładem tego są tereny sołectwa zlokalizowane za torami.

Zaopatrzenie wsi w gaz

Miejscowość Kłomnice, jako jedyna na terenie gminy, zaopatrzonej jest w sieć gazową. Na chwilę obecną z sieci gazowej korzysta około 450 gospodarstw. Pozostali mieszkańcy zaopatrują się w gaz płynny.

Elektroenergetyka

System zaopatrzenia w energię elektryczną jest dobrze rozwinięty. Energia dostarczana jest poprzez linie energetyczne: 110 KV, 220 KV, 400 KV. Zwiększenie niezawodności dostaw energii ma być poprzez wymianę linii napowietrznej 15 KV relacji Kłomnice – Gidle na linię napowietrzną 110 KV.

Komunikacja

Sołectwo Kłomnice posiada dobre połączenie komunikacyjne. Przez centrum miejscowości przebiega droga krajowa DK 91, łącząca 2 najbliższe aglomeracje Częstochowę i Radomsko. Mieszkańcy mają dobry dojazd do miast komunikacją PKS i PKP, ponieważ przez sołectwo przebiega również linia kolejowa (Kolej warszawsko-wiedeńska). Przez teren miejscowości przebiegają drogi krajowa, powiatowe i gminne.

Infrastruktura społeczna

Na terenie Kłomnic infrastruktura społeczna usytuowana jest na wysokim szczeblu. W centrum miejscowości zlokalizowane są:

- ✓ Oddział przedszkolny, przy ul. Sądowej,
- ✓ Zespół Szkół przy ul. Szkolnej,
- ✓ Gminny Ośrodek Kultury przy ul. Częstochowskiej,
- ✓ Biblioteka przy ul. Strażackiej
- ✓ Urząd Gminy przy ul. Strażackiej
- ✓ Ochotnicza Straż Pożarna przy ul. Częstochowskiej

***Projekt Planu Odnowy Miejscowości Kłomnice na lata 2007-2015,
zrealizowany przy udziale społeczności lokalnej,***

- ✓ Urząd Pocztowy przy ul. Strażackiej
- ✓ Dwie przychodnie lekarskie przy ul. Strażackiej i Sądowej
- ✓ Gminny Ośrodek Pomocy Społecznej, przy ul. Strażackiej
- ✓ Trzy apteki, 2 przy ul. Sądowej i jedna przy ul. Strażackiej
- ✓ Około 30 sklepów przemysłowych i 19 sklepów spożywczych
- ✓ Zespół Ratownictwa medycznego
- ✓ Kluby sportowe: I KS Pogoń Kłomnice, KS Kłomnice, ULKS Milenium
- ✓ Bank Spółdzielczy przy ul. Częstochowskiej
- ✓ Oczyszczalnia ścieków przy ul. Częstochowskiej
- ✓ Schronisko dla zwierząt „As”- Jamrozowizna

Analiza SWOT

Mocne Strony	Słabe Strony
<ul style="list-style-type: none"> ✓ Położenie sołectwa pomiędzy dużymi miastami ✓ Łatwy dostęp do środków lokomocji (PKS,PKP,BUS) ✓ Siedziba władz gminy ✓ Baza oświatowa na wysokim poziomie: szkoła podstawowa, gimnazjum, przedszkole ✓ Gminna instytucja kulturalna ✓ Dostępność do placówek opieki zdrowotnej(2 przychodnie, pogotowie ratunkowe, 3 gabinety stomatologiczne, 3 apteki) ✓ Prężnie działająca jednostka OSP ✓ Łatwy dostęp do biblioteki, policji, banku, poczty, kościoła ✓ Bogata baza sportowa (hala sportowa, kompleks boisk) ✓ Rozwinięta infrastruktura wodno-kanalizacyjna z własną oczyszczalnią 	<ul style="list-style-type: none"> ✓ Słaba aktywność społeczna młodego pokolenia ✓ Nieaktualny plan zagospodarowania przestrzennego ✓ Niezagospodarowane centrum miejscowości ✓ Zaśmiecanie środowiska ✓ Nieistniejące zaplecze gospodarezo-turystyczne ✓ Wandalizm i wybryki chuligańskie ✓ Słaba oferta instytucji kultury ✓ Źle ulokowane, stwarzające niebezpieczeństwo targowisko

*Projekt Planu Odnowy Miejscowości Kłomnice na lata 2007-2015,
zrealizowany przy udziale społeczności lokalnej,*

ścieków, gazociąg ✓ Zadowalająca jakość dróg gminnych ✓ Szeroki dostęp do radiowej sieci internetowej ✓ Aktywność społeczna, kulturalna, sportowa i środowiskowa mieszkańców	
Szanse	Zagrożenia
Rozwój budownictwa jednorodzinnego Możliwość pozyskania zewnętrznych środków finansowych Zainteresowanie mieszkańców ościennych miast kupnem gruntów i zamieszkaniem na terenie wsi Scalenie gruntów Wzrost aktywności mieszkańców na rzecz podnoszenia wizerunku swojej miejscowości Pozyskanie większych i mniejszych przedsiębiorców w celu stworzenia miejsc pracy Selektywna zbiórka odpadów Budowa basenu	Budowa autostrady -wzmożony ruch na drodze krajowej Mała ilość patroli policyjnych Dzikie wysypiska śmieci Niewystarczający rynek pracy-emigracja młodzieży

Priorytety

1. Wyprowadzenie z „Pasternika” targowiska i zagospodarowanie go na cele kulturalno-rekreacyjne z remontem zbiornika wodno- rekreacyjnego.
2. Zagospodarowanie „Dołów” na park wypoczynkowy z infrastrukturą rekreacyjną, w tym: plac zabaw, lodowisko, górka saneczkowa, boisko do gry w baseball”.
3. Modernizacja otoczenia drogi krajowej w centrum Kłomnic
4. Scalenie gruntów w sołectwie Kłomnice.
5. Wprowadzenie systemu selektywnej gospodarki odpadami na terenie sołectwa Kłomnice oraz zmniejszenie zanieczyszczenia środowiska odpadami
6. Modernizacja wolnego placu przy dworcu kolejowym w Kłomnicach i toczenia drogi powiatowej.

Projekt Planu Odnowy Miejscowości Kłomnice na lata 2007-2015, zrealizowany przy udziale społeczności lokalnej,

7. Budowa krytego basenu przy Zespole Szkół w miejscowości Kłomnice (zadanie z WPI, przyjęte do realizacji przez Radę Gminy).
8. Wyznaczenie rekreacyjnej trasy rowerowej dookoła sołectwa Kłomnice i wykonanie na niektórych odcinkach ścieżki rowerowej.
9. Renowacja zabytków małej architektury sakralnej na terenie sołectwa Kłomnice (kapliczki przydrożne, nagrobki są na cmentarzu parafialnym, dzwonnica).
10. Rozbudowa GOK-u i wzbogacenie oferty kulturalnej dla mieszkańców (zadanie z WPI, przyjęte do realizacji przez Radę Gminy)

Zadanie I.

Wyprowadzenie z „Pasternika” targowiska i zagospodarowanie go na cele kulturalno-rekreacyjne z remontem zbiornika wodno-rekreacyjnego.

Cel i przeznaczenie:

Celem jest wyprowadzenie z „Pasternika” targowiska i zagospodarowanie tego placu na skwery i tereny zielone z wybudowaną sceną koncertową, a także wybudowanie szaletu wiejskiego z podłączeniem do bieżącej wody i kanalizacji. Poprzez zamocowanie w tym otoczeniu na stałe ławek powstanie kilkadziesiąt miejsc siedzących jako miejsca odpoczynku i relaksu. Należy przeprowadzić remont zbiornika wodno-rekreacyjnego z zagospodarowaniem jego otoczenia

Wykorzystanie tego miejsca na rozwijanie alternatywnych form wypoczynku dla mieszkańców poprzez organizację festynów, dyskotek i zabaw wiejskich. Promocja dziedzictwa kulturowego poprzez organizację dni folklorystycznych „Z bliska i z daleka”, czy innych występów zespołów artystycznych z okazji uroczystości gminnych, państwowych czy środowiskowych.

Rezultaty:

- Poprawa estetyki i atrakcyjności gminnej miejscowości
- Zaspokojenie potrzeb społecznych i kulturalnych poprzez zwiększenie dostępu mieszkańców do kultury
- Integracja społeczeństwa poprzez zwiększony dostęp do aktywnych form wypoczynku
- Rozwój wszelkich form kultury poprzez zaangażowanie do działania wszystkich grup społecznych,
- Powstanie miejsca wypoczynku i relaksu,
- Wyczyszczenie i rewitalizacja zbiornika wodno-rekreacyjnego i jego otoczenia dla potrzeb rekreacji poprzez wędkarstwo

Harmonogram realizacji : 2009-2012 r.

- Remont zbiornika wodno-rekreacyjnego i jego otoczenia – 2009 r.
- Wykonanie dokumentacji technicznej na zagospodarowania „Pasternika” – 2009 r.

Projekt Planu Odnowy Miejscowości Kłomnice na lata 2007-2015,
zrealizowany przy udziale społeczności lokalnej,

- Wyprowadzenie targowiska z „Pasternika” – 2010-2011r.
- Zagospodarowanie „Pasternika”- 2011-2012r.

Koszt realizacji:

- Przygotowanie dokumentacji technicznej – 20.000 zł
- Remont zbiornika wodno-rekreacyjnego i jego otoczenia – 300.000 zł
- Zagospodarowanie „Pasternika” – 650.000 zł

Ogółem 970.000 zł

Źródła pozyskania :

PROW, gmina Kłomnice, RPO

Zadanie 2.

„Zagospodarowanie „Dolów” na park wypoczynkowy z infrastrukturą rekreacyjną, w tym: plac zabaw, lodowisko, górka saneczkowa, boisko do gry w baseball”.

Cel – propagowanie zdrowego spędzania wolnego czasu, utworzenie miejsca do rekreacji dla wszystkich mieszkańców Kłomnic

Przeznaczenie - miejsce spotkań na świeżym powietrzu dla mieszkańców Kłomnic z wytyczonymi alejkami i miejscami piknikowymi, w tym miejsca zabaw dla dzieci (plac zabaw, górka saneczkowa, ślizgawka) i młodzieży oraz osób starszych (boiska do baseballa i plażowej piłki siatkowej). W parku zaprojektowano skwery z niepowtarzalnym drzewostanem i kompozycyjnie dobraną zielenią.

Harmonogram realizacji

Zadanie realizowane będzie w latach 2009 – 2012.

2010- projekt zagospodarowania terenu

2011- przystąpienie do prac ziemnych, budowa infrastruktury rekreacyjnej, nasadzenia drzew i kompozycja zieleni.

2012-ukończenie inwestycji

Kwota końcowa – 1000.000, - tys. zł

Źródła finansowania -- PROW, budżet Gminy Kłomnice.

Zadanie 3.

Nazwa: Modernizacja otoczenia drogi krajowej w centrum Kłomnic.

Projekt Planu Odnowy Miejscowości Kłomnice na lata 2007-2015, zrealizowany przy udziale społeczności lokalnej,

Cel - Budowa chodnika z pasem jazdy dla rowerzystów po obu stronach jezdni poprawi bezpieczeństwo pieszych i rowerzystów, a szczególnie dzieci oraz ułatwi przemieszczanie się mieszkańców Kłomnic i przejeżdżających przez tę miejscowość. Powstanie parkingów samochodowych obok kościoła i koło Zespołu Szkół poprawi bezpieczeństwo pieszych i zmotoryzowanych, zaspokoi pilne potrzeby parkowania w centrum wsi mieszkańców Kłomnic i jego okolicznych miejscowości. Umieszczenie koszy, nasadzenie krzewów i drzew ozdobnych zwiększy estetykę miejscowości.

Rezultaty:

- Poprawa stanu bezpieczeństwa
- Poprawa standardu życia i pracy
- Poprawa estetyki miejscowości
- Wzrost atrakcyjności inwestycyjnej

Harmonogram realizacji; 2010-2012 r.

Koszt realizacji:

a. Chodniki i drogi dla rowerów:

- $1500 \text{ mb} \times 3 \text{ mb} \times 2 = 9000 \text{ m}^2$
 $9000 \text{ m}^2 \times 150 \text{ zł} = 1.350.000 \text{ zł}$

b. Parkingi:

- Obok kościoła 2000 m^2
- Koło Zespołu Szkół 2000 m^2
 $4000 \text{ m}^2 \times 150 \text{ zł} = 600.000 \text{ zł}$

c. Umieszczenie koszy na śmieci, nasadzenie krzewów i drzew ozdobnych – 50.000 zł

Ogółem 2.000.000 zł

Źródła pozyskania :

G.D.D.K i A, gmina Kłomnice, RPO – rewitalizacja

Zadanie 4

Scalenie gruntów w sołectwie Kłomnice.

Cel - Zadanie ma na celu poprawę rozłogu gruntów w ramach poszczególnych gospodarstw rolnych, pozyskanie nowych terenów pod budownictwo jednorodzinne i usługi oraz wydzielenie terenów na cele publiczne. Zabiegi urządzeniowo-rolne z modernizacją dróg transportu rolnego oraz urządzeń melioracji tj. rowów i przepustów.

Rezultaty:

Projekt Planu Oceny Miejscowości Kłomnice na lata 2007-2015, zrealizowany przy udziale społeczności lokalnej,

- Poprawa efektywności gospodarowania w rolnictwie
- Zmniejszanie kosztów transportu
- Ułatwienie mechanizacji upraw rolnych
- Pozyskanie nowych terenów pod budownictwo jednorodzinne i usługi
- Wydzielenie nowych terenów na cele publiczne, które przejdą na własność gminy
- Zapewnienie dostępu z każdej zaprojektowanej działki do drogi publicznej
- Poprawa stanu dróg transportu rolnego
- Poprawa drożności rowów i przepustów

Harmonogram realizacji:

- Złożenie wniosku o postępowanie scaleniowe – 2009 r.
- Przyjęcie przez Zarząd Województwa Śląskiego założeń do scalenia – 2010
- Scalenia gruntów – 2013 – 2014 r.
- Melioracja rowów i przepustów 2014 – 2015 r.

Koszt realizacji:

- Scalenia gruntów 1191 ha – ok. 2.000.000 zł
- Zabiegi urządzeniowo-rolne: - drogi transportu rolnego 33.5 km – ok. 3.000.000 zł
- rowy i przepusty 13.6 km – ok. 1.000.000 zł

ogółem : ok. 6.000.000 zł

Źródła pozyskania:

Urząd Marszałkowski, PROW, Urząd Wojewódzki

Zadanie 5

Wprowadzenie systemu selektywnej gospodarki odpadami na terenie sołectwa Kłomnice oraz zmniejszenie zanieczyszczenia środowiska odpadami

Cel i przeznaczenie: wprowadzenie powszechnej selektywnej zbiórki odpadów na terenie sołectwa Kłomnice, polegającej na wydzieleniu „u źródła” w gospodarstwach domowych odpadów w następujących grupach: odpady niebezpieczne, odpady roślinne i kuchenne, odpady opakowaniowe w trzech podgrupach (papier, szkło i plastik) oraz pozostałe odpady suche, a także okresowej zbiórki odpadów wielkogabarytowych. W ramach zadania konieczne jest przeprowadzenie edukacji ekologicznej społeczności lokalnej dla zapewnienia akceptacji selektywnej zbiórki odpadów, a przede wszystkim zapewnić warunki techniczne obsługi selektywnej zbiórki przez firmy, odbierające odpady

Projekt Planu Odnowy Miejscowości Kłomnice na lata 2007-2015, zrealizowany przy udziale społeczności lokalnej,

z terenu sołectwa poprzez: dokonanie odpowiednich wpisów do decyzji na odbiór odpadów komunalnych od mieszkańców, zobowiązującego te firmy do wprowadzenia systemu wielopojemnikowego lub workowego i jego realizację. Ponadto w ramach zadania zostanie przeprowadzona inwentaryzacja miejsc zanieczyszczonych odpadami („dzikie wysypiska”) i przeprowadzona ich likwidacja, poprawiająca estetykę sołectwa.

Rezultaty:

- ✓ Zmniejszenie zanieczyszczenia środowiska,
- ✓ Wycelowanie substancji niebezpiecznych odpadów komunalnych,
- ✓ Eliminacja z powietrza substancji niebezpiecznych szkodliwych dla zdrowia,
- ✓ Poprawa walorów estetycznych sołectwa,
- ✓ Redukcja masy i objętości odpadów kierowanych na składowisko,
- ✓ Zmniejszenie zużycia surowców pierwotnych i wtórnych,
- ✓ Zmniejszenie kosztów odbioru odpadów od mieszkańców,
- ✓ Wzrost świadomości ekologicznej mieszkańców

Okres realizacji: lata 2009-2012

Koszt realizacji: około 200.000 zł, w tym:

Zbiórka i segregacja odpadów – 80.000 zł

Edukacja ekologiczna – 20.000 zł

Likwidacja dzikich wysypisk śmieci i rekultywacja terenu – 100.000 zł

Źródła finansowania: Gmina Kłomnice, RPO, WFOŚiGW (pożyczki lub dotacje), mieszkańcy

Zadanie 6

Modernizacja wolnego placu przy dworcu kolejowym w Kłomnicach i toczenia drogi powiatowej.

Cel - Utworzenie parkingu samochodowego na wolnym placu przy dworcu kolejowym poprawi bezpieczeństwo pieszych i zmotoryzowanych, oraz zaspokoi potrzeby parkowania pojazdów dla podróżnych korzystających z usług PKP.

Przeznaczenie - Remont istniejącego chodnika i budowa chodnika przy drodze powiatowej w kierunku Rzerzęczyc od wiaduktu do lasu Skrzydlowski poprawi bezpieczeństwo mieszkańców i podróżnych PKP, oraz ułatwi zmotoryzowanym przejazd ulicą Dworcową.

Rezultaty:

- ✓ Poprawa stanu bezpieczeństwa

Projekt Planu Odnowy Miejscowości Kłomnice na lata 2007-2015,
zrealizowany przy udziale społeczności lokalnej,

- ✓ Poprawa estetyki miejscowości
- ✓ Poprawa standardu życia i podróżujących
- ✓ Uregulowanie stanu prawnego otoczenia drogi powiatowej

Harmonogram realizacji:

- ✓ Wyłączenie przez Ministra Infrastruktury ww. nieruchomości PKP jako terenów zamkniętych w 2009 r.
- ✓ Komunalizacja przez wojewodę parkingu na rzecz gminy Kłomnice, a drogi z pasem drogowym na rzecz powiatu częstochowskiego w latach 2009-2010
- ✓ Budowa parking, budowa i remont chodnika: lata 2011-2013

Koszty realizacji zadania:

1. Chodnik: $800 \text{ m} \times 1,5 \text{ m} = 1200 \text{ m}^2 \times 150 \text{ zł} = 180.000 \text{ zł} + \text{krawężniki (800 mb} \times 100 \text{ zł} = 80.000 \text{ zł)}$
 2. Parking: 0,30 ha, tj. $3000 \text{ m} \times 150 \text{ zł} = 450.000 \text{ zł}$
- Ogółem: 710.000 zł

Źródła finansowania: Powiat częstochowski, gmina Kłomnice, PROW

Zadanie 7

Budowa krytego basenu przy Zespole Szkół w miejscowości Kłomnice (zadanie z WPI, przyjęte do realizacji przez Radę Gminy)

Cele:

- stworzenie szerszej bazy dla rozwoju sportu w Gminie Kłomnice
- wprowadzenie zajęć pływania w szkołach dla dzieci
- możliwość spędzenia wolnego czasu przez każdą grupę wiekową mieszkańców gminy
- zastosowanie przy rehabilitacji

Opis: Obiekt o wymiarach 75,15m x 40,18 m będzie pełnił funkcję sportową, edukacyjną i rekreacyjną. Poprzez naukę pływania po rekreację z atrakcjami wodnymi. Obiekt przystosowany będzie do potrzeb osób niepełnosprawnych.

Przeznaczenie: dla dzieci, młodzieży, dorosłych, klubów sportowych, szkół, stowarzyszeń...

Harmonogram realizacji:

- Ukończenie dokumentacji, złożenie wniosku o dofinansowanie: 2008 r.
- Wszczęcie postępowania o udzielenie zamówienia publicznego: 2009 r.

Projekt Planu Odnowy Miejscowości Kłomnice na lata 2007-2015, zrealizowany przy udziale społeczności lokalnej,

- Rozpoczęcie inwestycji: 2012 -2013
- Zakończenie prac i odbiór obiektu 2013-2015

Łączne nakłady inwestycyjne: 19 617 057,62 zł

Źródła finansowania:

Urząd Gminy Kłomnice, Regionalny Program Operacyjny

Zadanie 8

Wyznaczenie rekreacyjnej trasy rowerowej dookoła sołectwa Kłomnice i wykonanie na niektórych odcinkach ścieżki rowerowej.

Cel i przeznaczenie. Zadanie ma na celu umożliwienie aktywnego wypoczynku podczas krótkich wycieczek rowerowych w najbliższą okolicę Kłomnic. Trasa liczy 10 -12 km w zależności od wariantu przebiegu. Zaczyna się na ulicy Częstochowskiej i biegnie w kierunku wiaduktu a następnie ulicą Zachodnią, poprzez lasy do ulicy Nieznanińskiej. Przy wlocie na ulicę Zdrowską bierze kierunek na Zdrową i po około 100 m natrafia na ul. Leśną w Zdrowej. Tą ulicą biegnie przez pola do zbiegu z ulicą Łąkową i po przekroczeniu strumienia Zdrówka złącza do lasu Zdrówka. Tam leśnymi duktami do Janaszowa (w granicach sołectwa Kłomnice) przy przejeździe kolejowym. Droga przez Janaszów prowadzi do Kłomnic ale trasa biegnie połą drogą najpierw do ul. Nowej a później do Pustkowie Kłomnickiego. Stamtąd gruntowymi drózkami do Lipicza – Gidle i wpada w gruntową drogę Częstochowa – Radomsko biegnie ul. Połą do szosy Kłomnice – Gidle i wpada w gruntową drogę prowadzącą do Bartkowiec. W Bartkowiecach przebiega przez ul. Świerczewskiego, ul. Wesołą i połą drogą do ul. Wspólnej i na granicy z Kłomnicami skręca na Michałów Kłm. Trasa prowadzi przez Michałów w kierunku Lasu Skrzydłowskiego i jego skrajem już w granicach Kłomnic ścieżką do ul. Leśnej w Kłomnicach gdzie kończy bieg. Jest to trasa przebiegająca przez tereny zielone, drogi i ścieżki bezpieczne za wyjątkiem skrzyżowań z szosami. Tylko w kilku odcinkach wybiega poza sołectwo Kłomnice i umożliwia w kilku miejscach szybszy powrót do Kłomnic (łatwe skracanie trasy).

Rezultaty.

Powstanie atrakcyjna i bezpieczna trasa do rekreacji – aktywnego wypoczynku podczas wycieczek rowerowych dla mieszkańców. Oprócz walorów rekreacyjnych ma również wartości poznawcze – przyrodnicze i ekologiczne.

Harmonogram realizacji.

- ✓ 2009 – wyznaczenie i opracowanie trasy oraz zaprojektowanie odcinków do utwardzenia;
- ✓ 2010 – utwardzenie wybranych odcinków trasy i oznakowanie;

Koszt realizacji.

- ✓ 200 tys zł;

Źródła pozyskania środków.

- PROW, RPO – dz. 10.11, Gmina Kłomnice;

Zadanie 9

Renowacja zabytków małej architektury sakralnej na terenie sołectwa Kłomnice (kapliczki przydrożne, nagrobki są na cmentarzu parafialnym, dzwonnica).

Cel i przeznaczenie. Zadanie ma na celu przywrócenie walorów estetycznych i historycznych małym obiektom sakralnym, które wrosły w krajobraz i obyczajowość Kłomnic jako znaki szczególnie miejsca. Są to przede wszystkim kapliczki przydrożne, z których wyróżniają się: kapliczka św. Jana

Projekt Planu Odnowy Miejscowości Kłomnice na lata 2007-2015, zrealizowany przy udziale społeczności lokalnej,

Nepomucena i Floriana na ul. Częstochowskiej przy wylocie ul. Zdrowskiej oraz kapliczka M.B. Niepokalanie Poczętej z 1904 r. Ta ostatnia to figura z piaskowca o dużej wartości artystycznej. Związane są z nimi wydarzenia z dziejów Kłomnic. Kapliczki św. Jana Nepomucena stawiane są na placach publicznych (patron spraw publicznych) a w pobliżu znajduje się „Pasternik” też przeznaczony do zagospodarowania. Innymi obiektami są stare nagrobki na cmentarzu, związane z osobami zasłużonymi dla Kłomnic i okolicy a często zaniedbane. Mają, oprócz wartości estetycznych, znaczenie dla historii lokalnej oraz są świadectwem rozwoju rzemiosła artystycznego (pracownie kamieniarskie, odlewnie żeliwa, kowalstwo).

Rezultaty.

Zostaną zachowane w swej formie istotne elementy architektury ulic Kłomnic jako akcenty dwóch ulic Częstochowskiej i Bartkowieckiej (kapliczki) oraz pozostałe kapliczki związane zwyczajami i tradycją z różnymi częściami („dzielnicami”) Kłomnic. Odnowione zostaną historyczne nagrobki na cmentarzu parafialnym (szczególnie groby ks, kan. J. Brzezińskiego, Moraczewskich i Chrzanowskich) oraz powstanie miejsce do eksponowania opuszczonych nagrobków („lapidarium”) łącznie z żelwnymi i kutymi krzyżami i innymi ozdobami nagrobkowymi.

Harmonogram realizacji.

Rok 2009 – opracowanie studium ochrony malej architektury sakralnej w Kłomnicach (ewidencja, opis i określenie wartości artystycznej, historycznej i kulturowej wymienionych obiektów i ich roli w przestrzeni kulturowej naszej miejscowości);

Rok 2010 – opracowanie projektu renowacji wybranych obiektów - wykonanie renowacji kapliczki M.B. N.P. oraz Św. Jana.;

Rok 2011 – renowacja (lub odbudowa) pozostałych wybranych obiektów;

Koszt realizacji. Koszt szacunkowy – 100 000 zł;

Źródła pozyskania. PROW, Min. Kult. i Dz. Nar.; Śląski Urząd Marszałkowski, Gmina Kłomnice;

Zadanie 10

Rozbudowa GOK-u i wzbogacenie oferty kulturalnej dla mieszkańców(zadanie z WPI, przyjęte do realizacji przez Radę Gminy)

Cele:

1. Zwiększenie potencjału kulturalnego Gminy Kłomnice.
2. Stworzenie nowych miejsc umożliwiających dzieciom i młodzieży aktywne formy spędzania wolnego czasu.
3. Pomoc dla młodzieży i dzieci w zakresie edukacyjnym, wychowawczym.
4. Utworzenie ognisk zainteresowań, oraz warsztatów dających możliwość rozwijania zainteresowań
5. Zwiększenie dostępnych miejsc pracy oferowanych przez Urząd Gminy.

Przeznaczenie: Rozbudowa istniejącego budynku przy ul. Częstochowskiej. Powiększenie sali widowiskowej i sceny. Budowa pomieszczeń z przeznaczeniem na pracownie. Polepszenie estetyki budynku.

Stworzenie miejsc służących do spędzania wolnego czasu w sposób twórczy i pomysłowy, a także zdrowy dla młodzieży i dzieci.

Proponowane pomysły:

1. Rozbudowa GOK-u w celu poszerzenia oferty kulturalno-rozrywkowej.
2. Sala bilardowa.
3. Sala czytelnicza, pełniąca również funkcje lekcyjnej.

Projekt Planu Oduowy Miejscowości Kłomnice na lata 2007-2015, zrealizowany przy udziale społeczności lokalnej,

4. Organizowanie różnego rodzaju warsztatów edukacyjnych, pomocniczych, językowych, dla uczniów Gminy.
5. Stworzenie sali do gry w tenisa stołowego.
6. Pomieszczenia na pracownie

Harmonogram realizacji: Ukończenie projektu rozbudowy GOKU w roku 2009.
Złożenie wniosku o dofinansowanie w 2009
Ogłoszenie przetargu i wybór wykonawcy w 2010 r.
Rozpoczęcie prac budowlanych w 2010 r.
Zakończenie prac w 2012-2013 r.

Przewidywana kwota końcowa: 3,5 mln zł.

Wskazane źródła: PROW, RPO, Gmina Kłomnice.

Wizja Kłomnic za 10 lat

Nasza miejscowość nieustannie się rozbudowuje, mamy już halę sportową i krytą pływalnię oraz nowoczesne kompleksy boisk. Dzięki temu młodzież, nie tylko z Kłomnic i najbliższych okolic, ma możliwość rozwijania swoich sportowych pasji, co wyróżnia sołectwo w Powiecie Częstochowskim i Województwie Śląskim. Jesteśmy dumni z osiągnięć młodych sportowców na arenie krajowej i międzynarodowej.

Świadomość mieszkańców w zakresie ochrony środowiska spowodowała, że wszystkie gospodarstwa domowe segregują odpady. Wielu mieszkańców korzysta już z energii ze źródeł odnawialnych.

Mimo dużego rozwoju industrialnego wieś nie zatraciła swojego charakteru i tożsamości. Pola i lasy otaczające miejscowość obfitują w ciekawe gatunki roślin i zwierząt.

Wolne chwile mieszkańcy spędzają w parku przy ulicy Częstochowskiej, gdzie realizowane są przez GOK liczne imprezy plenerowe, spektakle teatralne oraz imprezy, integrujące lokalną społeczność. Mieszkańcy wypoczywają aktywnie, korzystając ze ścieżek rowerowych, umożliwiających uprawianie bezpiecznej turystyki rowerowej. Zaniedbany niegdyś zbiornik wodny przy ulicy Sądowej jest obecnie ulubionym miejscem amatorów wędkarstwa. Natomiast na przyległym „Pasterniku”, dzięki pomysłowo zaprojektowanym miejscom do gier i zabaw, dzieci i młodzież spędzają atrakcyjnie czas.

Odwiedzając Kłomnice można skorzystać z szerokiej bazy sportowo – rekreacyjnej, poznać wielu ciekawych ludzi i poznać wiele historycznych i urokliwych miejsc będących naszym dziedzictwem.

Nazwa zadania	Cel	Harmonogram	Koszt	Źródła finansowania
Wprowadzenie z „Pasternika” targowiska i jego zagospodarowanie na cele kulturalno-rekreacyjne z remontem zbiornika wodno-rekreacyjnego	Wykorzystanie tego miejsca na rozwijanie alternatywnych form wypoczynku dla mieszkańców poprzez organizację festynów, dyskotek i zabaw wiejskich.	2009-2012	970.000 zł	PROW, gmina Kłomnice, RPO
Zagospodarowanie „Dołów” na park wypoczynkowy z infrastrukturą rekreacyjną	propagowanie zdrowego spędzania wolnego czasu, utworzenie miejsca do rekreacji dla wszystkich mieszkańców Kłomnic	2009-2012	1000.000 zł	PROW, budżet Gminy Kłomnice
Modernizacja otoczenia drogi krajowej w centrum Kłomnic.	poprawa bezpieczeństwa pieszych i rowerzystów, a szczególnie dzieci oraz ułatwienie przemieszczania się mieszkańców Kłomnic.	2010-2012	2.000.000 zł	G.D.D.K i A, gmina Kłomnice, RPO – rewitalizacja
Scalenie gruntów w sołectwie Kłomnice	Zadanie ma na celu poprawę rozłogu gruntów w ramach poszczególnych gospodarstw rolnych, pozyskanie nowych terenów pod budownictwo jednorodzinne	2009-2015	6.000.000 zł	Urząd Marszałkowski, PROW, Urząd Wojewódzki
Wprowadzenie systemu selektywnej gospodarki odpadami na terenie sołectwa Kłomnice oraz zmniejszenie zanieczyszczenia środowiska odpadami	Zmniejszenie zanieczyszczenia środowiska, Wyeliminowanie substancji niebezpiecznych odpadów komunalnych, Eliminacja z powietrza substancji niebezpiecznych szkodliwych dla zdrowia, Poprawa walorów estetycznych sołectwa, Redukcja masy i objętości odpadów kierowanych na składowisko	2009-2012	200.000 zł	Gmina Kłomnice, RPO, WFOŚiGW (pożyczki lub dotacje), mieszkańcy
Modernizacja wolnego placu przy dworcu kolejowym w Kłomnicach i toczenia drogi powiatowej.	Poprawa bezpieczeństwa pieszych i zmotoryzowanych, oraz zaspokojenie potrzeb parkowania pojazdów dla podróżnych korzystających z usług PKP.	2009-2013	710.000 zł	Powiat częstochowski, gmina Kłomnice, PROW
Budowa krytego basenu przy Zespole Szkół w miejscowości Kłomnice (zadanie z WPI, przyjęte do realizacji przez Radę Gminy)	stworzenie szerszej bazy dla rozwoju sportu w Gminie Kłomnice, wprowadzenie zajęć pływania w szkołach dla dzieci	2008-2015	19 617 057 zł	Urząd Gminy Kłomnice, Regionalny Program Operacyjny

Wyznaczenie rekreacyjnej trasy rowerowej dookoła sołectwa Kłomnice i wykonanie na niektórych odcinkach ścieżki rowerowej.	Zadanie ma na celu umożliwienie aktywnego wypoczynku podczas krótkich wycieczek rowerowych w najbliższą okolice Kłomnic.	2009-2010	200.000 zł	PROW, RPO – dz. 10.11, Gmina Kłomnice
Renowacja zabytków małej architektury sakralnej na terenie sołectwa Kłomnice	Zadanie ma na celu przywrócenie walorów estetycznych i historycznych małym obiektom sakralnym, które wrosły w krajobraz i obyczajowość Kłomnic jako znaki szczególne miejsca	2009-2011	100.000 zł	PROW, Min. Kult. i Dz. Nar.; Śląski Urząd Marszałkowski, Gmina Kłomnice;
Rozbudowa GOK-u i wzbogacenie oferty kulturalnej dla mieszkańców(zadanie z WPI, przyjęte do realizacji przez Radę Gminy)	Zwiększenie potencjału kulturalnego Gminy Kłomnice, stworzenie nowych miejsc umożliwiających dzieciom i młodzieży aktywne formy spędzania wolnego czasu.	2009-2013	3 500 000 zł	PROW, RPO, Gmina Kłomnice.