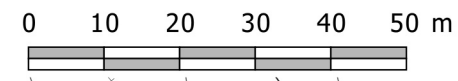


# MIEJSCOWY PLAN ZAGOSPODAROWANIA PRZESTRZENNEGO OBSZARU POŁOŻONEGO W OBRĘBIE GEODEZYJNYM KŁOMNICE PRZY ULICY CZĘSTOCHOWSKIEJ

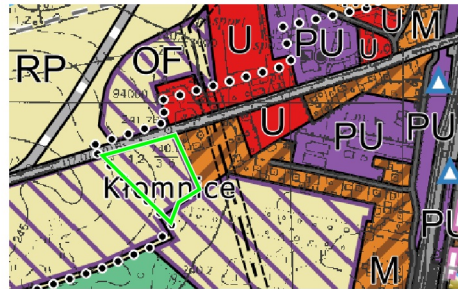
## RYSUNEK PLANU

załącznik nr 1 do uchwały nr 185/XXII/2020  
Rady Gminy Kłomnice z dnia 10 września 2020r.



SKALA 1:1000



WYRYS ZE STUDIUM UWARUNKOWAŃ  
I KIERUNKÓW ZAGOSPODAROWANIA  
PRZESTRZENNEGO GMINY KŁOMNICE






### LEGENDA:



-  granica obszaru objętego planem
-  tereny ofertowe dla różnych rodzajów zainwestowania

### LEGENDA

#### OBOWIĄZUJĄCE USTALENIA PLANU

-  GRANICE OBSZARU OBJĘTEGO PLANEM
-  LINIE ROZGRANICZAJĄCE TERENY O RÓŻNYM PRZEZNACZENIU LUB RÓŻNYCH ZASADACH ZAGOSPODAROWANIA
-  NIEPRZEKRACZALNE LINIE ZABUDOWY

#### SYMBOLE LITEROWE, OZNACZAJĄCE PRZEZNACZENIE TERENÓW WYODRĘBNIONYCH LINIAMI ROZGRANICZAJĄCYMI

-  TERENY ZABUDOWY USŁUGOWEJ
-  TERENY DRÓG PUBLICZNYCH  
-DROGA GŁÓWNA RUCHU PRZYSPIESZONEGO

