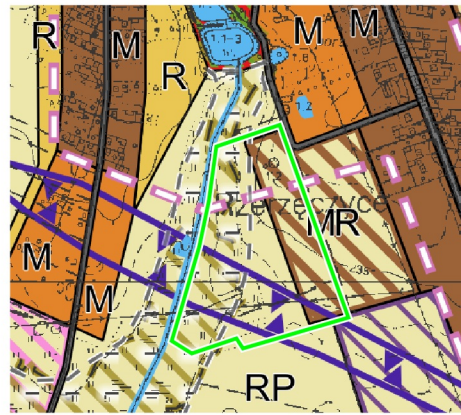


MIEJSCOWY PLAN ZAGOSPODAROWANIA PRZESTRZENNEGO OBSZARU POŁOŻONEGO W OBRĘBIE GEODEZYJNYM RZERZĘCZYCE PRZY ULICY STAWOWEJ




RYSUNEK PLANU

załącznik nr 1 do uchwały nr 184/XXII/2020
Rady Gminy Kłomnice z dnia 10 września 2020r.

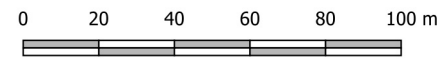
WYRYS ZE STUDIUM UWARUNKOWAŃ I KIERUNKÓW ZAGOSPODAROWANIA
PRZESTRZENNEGO GMINY KŁOMNICE



LEGENDA




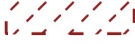

-  granica obszaru objętego planem
-  tereny wymagające przygotowania do zabudowy (rezerwa terenowa)
-  tereny rolnicze nie przeznaczone do zabudowy

SKALA 1:2000




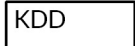


LEGENDA



OBOWIĄZUJĄCE USTALENIA PLANU

-  GRANICE OBSZARU OBJĘTEGO PLANEM
-  LINIE ROZGRANICZAJĄCE TERENY O RÓŻNYM PRZEZNACZENIU LUB RÓŻNYCH ZASADACH ZAGOSPODAROWANIA
-  NIEPRZEKRACZALNE LINIE ZABUDOWY
-  PAS TECHNOLOGICZNY WZDŁUŻ NAPOWIETRZNEJ LINII ELEKTROENERGETYCZNEJ SN
-  PAS TECHNOLOGICZNY WZDŁUŻ SIECI KANALIZACJI SANITARNEJ TŁOCZNEJ KS90

SYMBOLE LITEROWE, OZNACZAJĄCE PRZEZNACZENIE TERENÓW
WYODRĘBNIONYCH LINIAMI ROZGRANICZAJĄCYMI

-  TERENY ZABUDOWY MIESZKANIOWEJ JEDNORODZINNEJ
-  TERENY ROLNICZE
-  TERENY ROWU
-  TERENY DRÓG PUBLICZNYCH - DROGI DOJAZDOWE

OZNACZENIA GRAFICZNE MAJĄCE CHARAKTER INFORMACYJNY

-  LINIA ELEKTROENERGETYCZNA SN 15 KV
-  SIEĆ KANALIZACJI SANITARNEJ TŁOCZNEJ KS90

