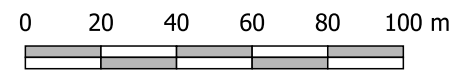


MIEJSCOWY PLAN ZAGOSPODAROWANIA PRZESTRZENNEGO OBSZARU POŁOŻONEGO W OBRĘBIE GEODEZYJNYM RZERZĘCZYCE PRZY ULICY STAWOWEJ

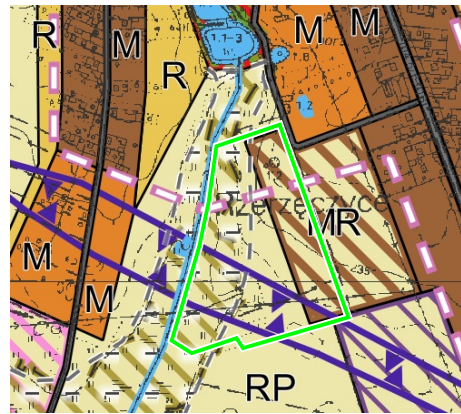
RYSUNEK PLANU

załącznik nr 1 do uchwały nr
Rady Gminy Kłomnice z dnia




SKALA 1:2000



WYRYS ZE STUDIUM UWARUNKWAŃ I KIERUNKÓW ZAGOSPODAROWANIA
PRZESTRZENNEGO GMINY KŁOMNICE



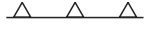




LEGENDA

-  granica obszaru objętego planem
-  tereny wymagające przygotowania do zabudowy (rezerwa terenowa)
-  tereny rolnicze nie przeznaczone do zabudowy

LEGENDA



OBOWIĄZUJĄCE USTALENIA PLANU

-  GRANICE OBSZARU OBJĘTEGO PLANEM
-  LINIE ROZGRANICZAJĄCE TERENY O RÓŻNYM PRZEZNACZENIU LUB RÓŻNYCH ZASADACH ZAGOSPODAROWANIA
-  NIEPRZEKRACZALNE LINIE ZABUDOWY
-  PAS TECHNOLOGICZNY WZDŁUŻ NAPOWIETRZNEJ LINII ELEKTROENERGETYCZNEJ SN
-  PAS TECHNOLOGICZNY WZDŁUŻ SIECI KANALIZACJI SANITARNEJ TŁOCZNEJ KS90

SYMBOLE LITEROWE, OZNACZAJĄCE PRZEZNACZENIE TERENÓW
WYODRĘBNIONYCH LINIAMI ROZGRANICZAJĄCYMI

-  MN TERENY ZABUDOWY MIESZKANIOWEJ JEDNORODZINNEJ
-  R TERENY ROLNICZE
-  W TERENY ROWU
-  KDD TERENY DRÓG PUBLICZNYCH - DROGI DOJAZDOWE

OZNACZENIA GRAFICZNE MAJĄCE CHARAKTER INFORMACYJNY

-  EL-EN SN LINIA ELEKTROENERGETYCZNA SN 15 KV
-  ks90 SIEĆ KANALIZACJI SANITARNEJ TŁOCZNEJ KS90

