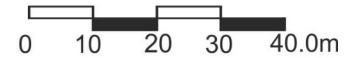


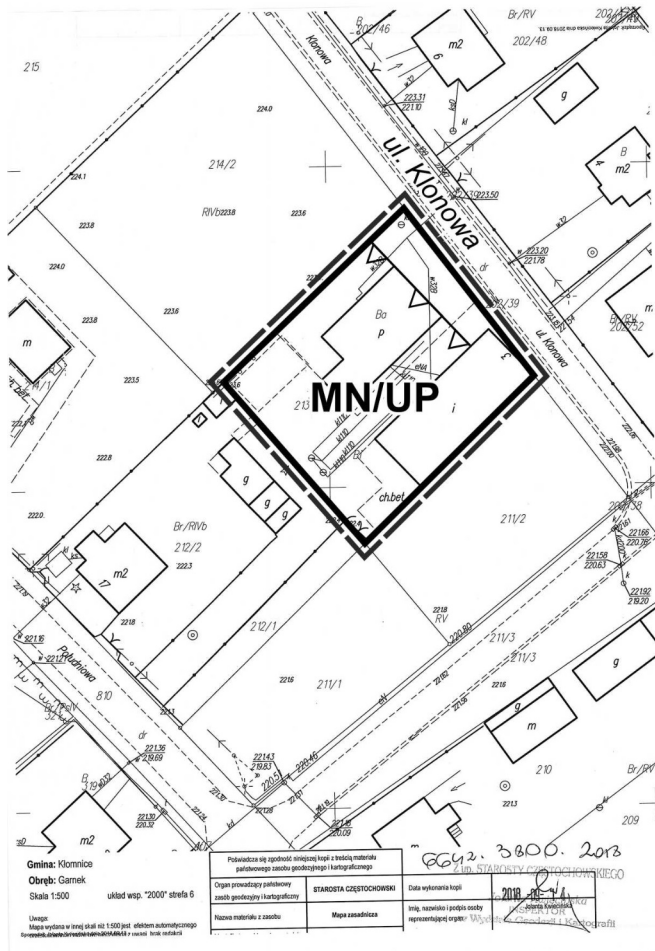
MIEJSCOWY PLAN ZAGOSPODAROWANIA PRZESTRZENNEGO DLA DZIAŁKI POŁOŻONEJ W GARNKU PRZY UL. KLONOWEJ

RYSUNEK PLANU

SKALA 1 : 1 000



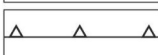


załącznik nr 1 do uchwały nr Rady Gminy Kłomnice z dnia



LEGENDA

OBOWIĄZUJĄCE USTALENIA PLANU

-  GRANICE OBSZARU OBJĘTEGO PLANEM
-  LINIE ROZGRANICZAJĄCE TERENY O RÓŻNYM PRZEZNACZENIU LUB RÓŻNYCH ZASADACH ZAGOSPODAROWANIA
-  NIEPRZEKRACZALNE LINIE ZABUDOWY

symbole literowe, oznaczające przeznaczenie terenów wyodrębnionych liniami rozgraniczającymi

-  TERENY ZABUDOWY MIESZKANIOWEJ JEDNORODZINNEJ DOPUSZCZONE DO ZABUDOWY USŁUGOWO-PRODUKCYJNEJ



tereny zabudowy mieszkaniowej lub zagrodowej, z usługami oraz wyodrębnione (w ograniczonym zakresie):
 - położone w zasięgu uzbrojenia
 - w ograniczonym zakresie - stosowanie indywidualnych systemów kanalizacji

Gmina: Kłomnice		Podawane są dane dotyczące ilości kopii i treści materiału	
Obręb: Garnek		patentowego zamówienia produkcyjnego i kartograficznego	
Skala 1:500	układ wsp. "2000" sfera 6	Organ prowadzący paleniskowy	Data wykonania kopii
Uwaga		zespół geodetyzacji i kartograficzny	2018-08-14
Mappa wydana w trybie otwartym 1:500 (zob. wydział geodezji i kartografii)		Nazwa materiału z zasobu	Mapa zasadnicza
		Mapa zasadnicza	Imię, nazwisko i podpis osoby reprezentującej organ: [Podpis]