




75/2005

Sieć wodociągowa z przyłąciami

45106

LEGENDA:

-  PROJEKT WODOCIĄG PVC ϕ 110/4,2mm
-  Istn. kabel telekomunikacyjny
-  Istn. granice działek

Z up. STAROSTY

mgr inż. Małgorzata Dudzic
Przewodnicząca Zespołu Uzgodnień
Dzielnicy Projektowej

PRZEDSIĘBIORSTWO WIELOBRANŻOWE "SONDA"

ul. Nadrzeczna 57/59 lok. nr 12
42-200 Częstochowa

tel./fax 034 365-14-54, tel. 324-86-91
e-mail: pwsonda@poczta.onet.pl

nazwa projektu:	PROJEKT BUDOWLANY SIECI WODOCIĄGOWEJ W UL. RYCERSKIEJ WRAZ Z PRZYŁĄCZAMI DO POSESJI W MIEJSCOWOŚCI ADAMÓW GMINA KŁOMNICE. (mapa zasadnicze do celów projektowych: 512.311.151 obręb Adamów)	
Nazwa rys:	TRASA SIECI WODOCIĄGOWEJ (mapa sytuacyjno - wysokościowa)	skala: 1: 1000
Projektowała:	mgr inż. Katarzyna DUDEK – MROWIEC Upr. nr SKL/0714/POOS/05	rys. nr 3
Sprawdzający:	mgr inż. Alojzy SAWICKI upr. Nr 19/1966/KI	Data opracowania luty 2005r
Opracował:	inż. Jacek DZIĘBÓR mgr inż. Przemysław GAWRON	

305-84/2005

